
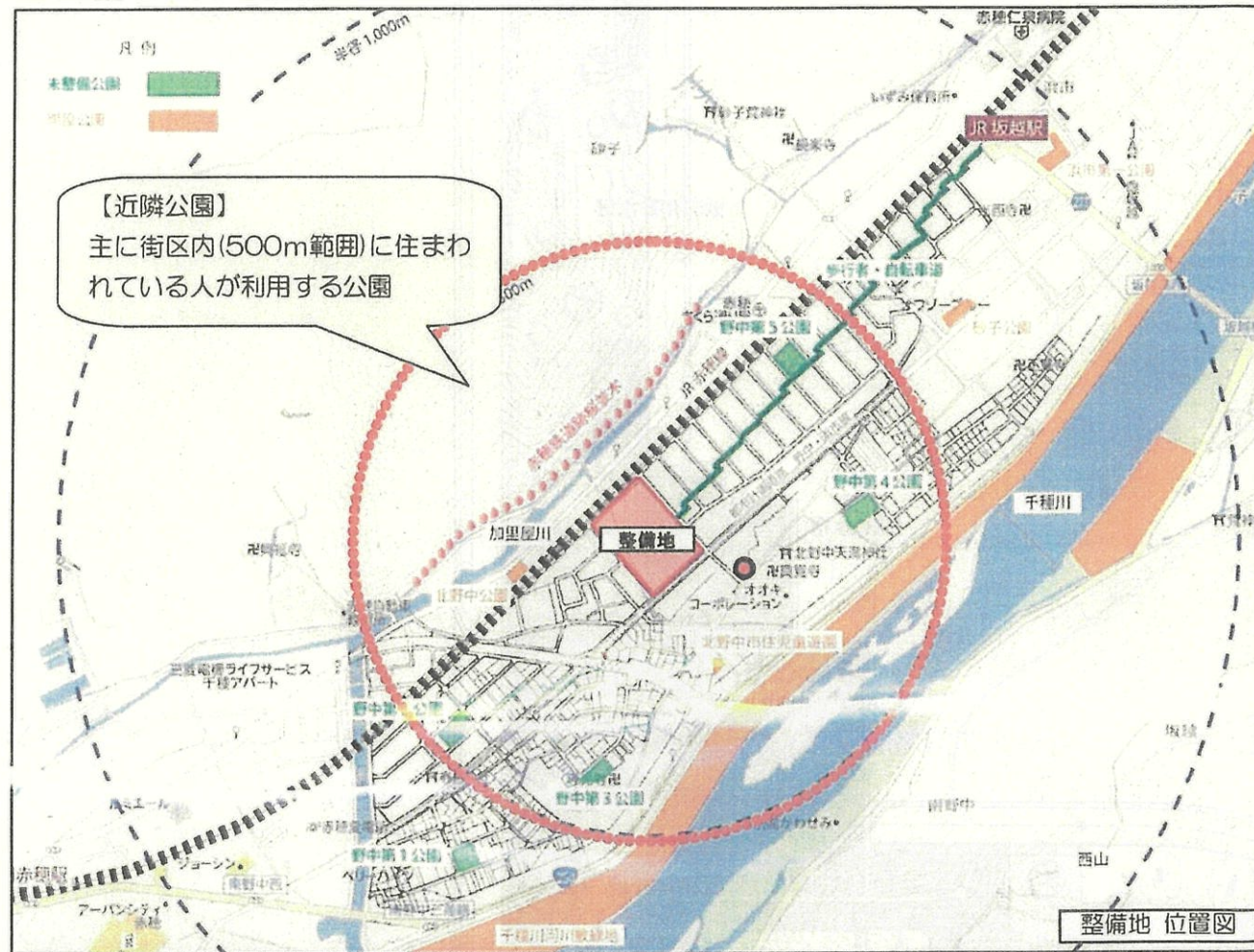


## 野中・砂子公園 整備計画 説明資料 (1)

### 野中・砂子公園について

- |       |           |       |                             |
|-------|-----------|-------|-----------------------------|
| ・公園名  | ： 野中・砂子公園 | ・所在地  | ： 北野中                       |
| ・公園種別 | ： 近隣公園    | ・整備面積 | ： 2.0 ha<br>(約 160m×約 120m) |

### 整備地と周辺施設



### 防災公園とは

防災公園は、地震に起因して発生する市街地火災などの二次災害から皆さんを守る貴重な場所となっており、「避難場所」や「活動拠点」として活用されています。

広域避難地	周辺地区からの避難者を収容し、市街地大火から避難者の生命を保護する場所 面積約 10ha 以上の公園 例：みなとのもり公園 (神戸市)
一時避難地	主として近隣の住民の緊急避難の場、面積約 1ha 以上の公園
広域防災拠点	救援活動、復旧・復興活動などその被害軽減のための積極的な諸活動を行うための拠点 例：赤穂海浜公園(兵庫県)、三木総合防災公園(兵庫県)
緩衝緑地	石油コンビナート地帯等と背後の一般市街地を遮断する緑地 例：赤穂城南緑地(赤穂市)

### 赤穂市の近隣公園の事例


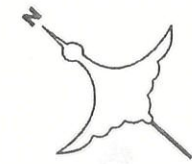


### これまでの経緯

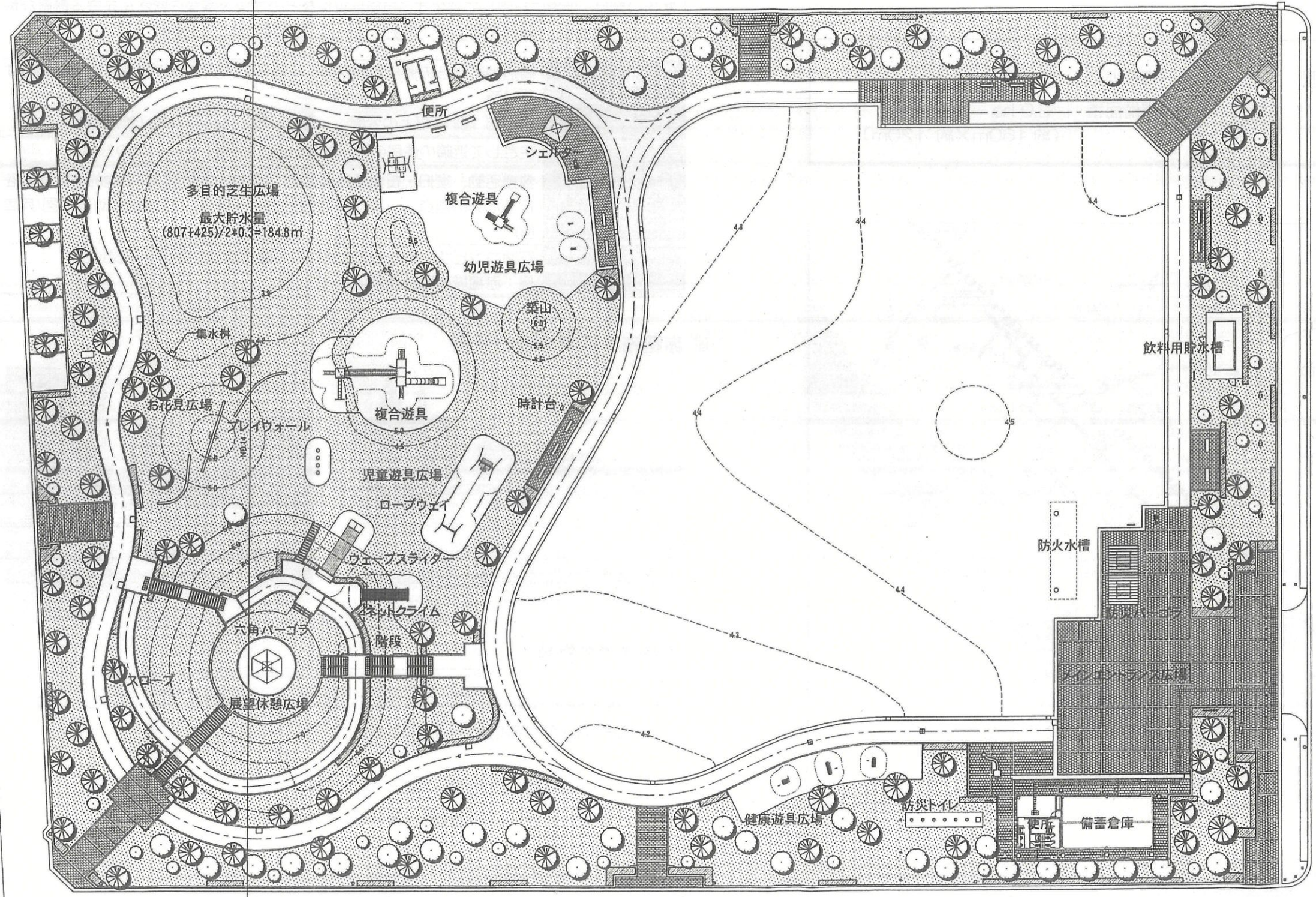
野中・砂子公園の計画はこれまでに、みなさんと一緒に「ワークショップ」を開催し計画案を決定してきました。

- ・平成 26 年 10 月 第 1 回 ワークショップ  
『公園についてよく知ろう』
- ・平成 26 年 12 月 第 2 回 ワークショップ  
『どんな公園が良いのか考えよう』
- ・平成 27 年 2 月 第 3 回 ワークショップ  
『こんな公園になりました』 -公園計画発表会-





A1 1/300  
(A3 1/600)



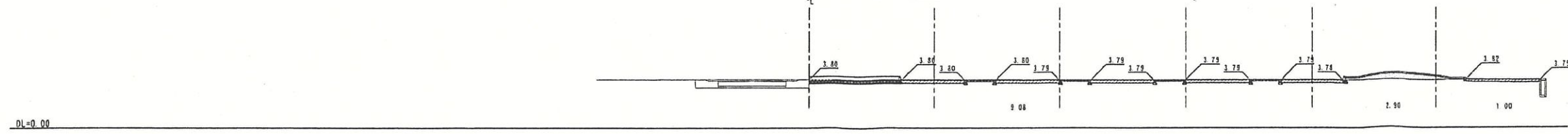
工事名	野中・砂子公園整備工事		
図面名	計画平面図		
作成年月日	平成28年2月		
縮尺	1:300(A1) 1:600(A3)	図面番号	1/57
会社名	環境設計株式会社		
事業社名	赤穂市 建設経済部 都市整備課		



NO. 16+9.213

GH= 3.80  
FH= 4.05

項目	断面積
土砂掘削	10.08
盛土	2.90

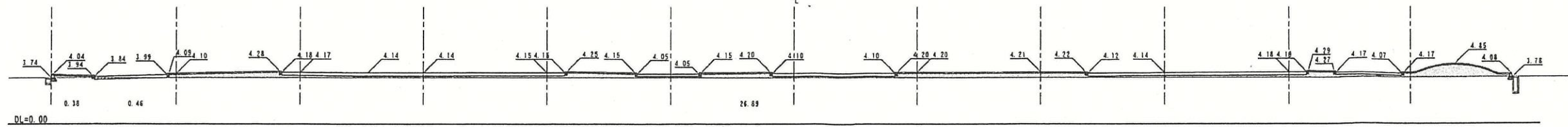


DL=0.00

NO. 16

GH= 3.78  
FH= 4.10

項目	断面積
土砂掘削	0.46
盛土	27.27

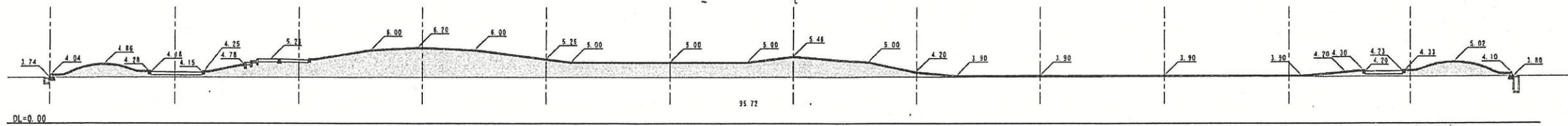


DL=0.00

NO. 15

GH= 3.77  
FH= 5.46

項目	断面積
土砂掘削	0.00
盛土	95.72

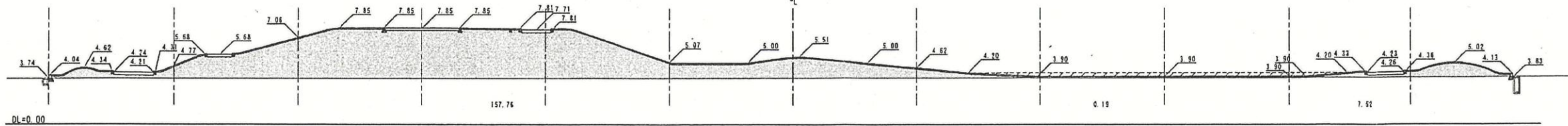


DL=0.00

NO. 14

GH= 3.79  
FH= 5.50

項目	断面積
土砂掘削	0.19
盛土	145.28

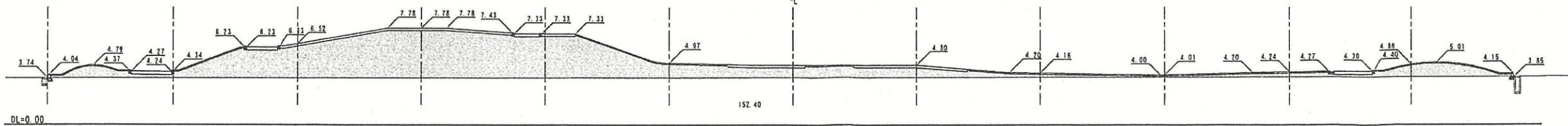


DL=0.00

NO. 13

GH= 3.80  
FH= 4.80

項目	断面積
土砂掘削	0.00
盛土	152.40

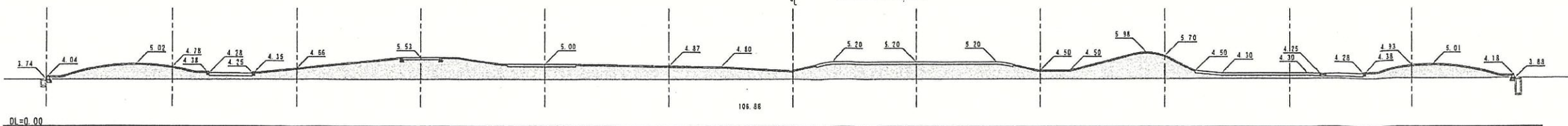


DL=0.00

NO. 12

GH= 3.81  
FH= 4.53

項目	断面積
土砂掘削	0.00
盛土	108.88



DL=0.00

工事名	野中・砂子公園整備工事		
図面名	造成横断面図-3		
作成年月日	平成28年2月		
縮尺	1:200(A1)	図面番号	16/57
	1:400(A3)		
会社名	環境設計株式会社		
事業社名	赤穂市 建設経済部 都市整備課		

