

記者発表（配布）				
月／日 （曜日）	担当課 班名	TEL	発表者名 （担当班長名）	その他 発表・配布先
5/25 （木）	河川整備課 企画防災班	直通 078-362-3530 内線 4417	河川整備課長 八尾 昌彦 （高田 隆史）	

二級河川武庫川水系 天神川氾濫災害への今後の対応について

5月8日（月）に決壊した天神川について、災害箇所での河川断面積を元の状態に復旧する工事が5月29日（月）に完成します。

今後は、被災者への対応を丁寧に進めるとともに、災害発生原因の調査や、出水期を前に災害現場をはじめとする県内河川・道路の安全確保対策を強化してまいります。

その取り組みを別添のとおりとりまとめましたのでお知らせします。

記

配布日 : 令和5年5月25日（木）

配布資料 : 天神川氾濫災害への今後の対応
 （別紙1） 天神川復旧工事の状況
 （別紙2） 天井川緊急点検
 （別紙3-1） ライブカメラ設置（河川）
 （別紙3-2） ライブカメラ設置（道路）

天神川氾濫災害への今後の対応

災害箇所での河川断面積を元の状態に復旧する工事が間もなく完成します。今後は、被災者への対応を引き続き丁寧に進めるとともに、災害発生原因の調査や、出水期を前に災害現場をはじめとする県内河川・道路の安全確保対策を強化してまいります。

1 被災者への対応

■被災者の生活再建に向けた支援を継続実施

- (1) 宅地の土砂撤去・清掃（県） 【概ね完了】[別紙1-1](#)
- (2) 住宅の消毒（伊丹市） 【実施中】
- (3) 健康不安の相談受付（伊丹市）【実施中】
- (4) 建物・財産の被害調査（県） 【実施中】

<問い合わせ先>

- (1)(4)：兵庫県 宝塚土木事務所 (TEL:0797-83-3188)
- (2)：伊丹市 生活環境課 (TEL:072-781-5371)
- (3)：伊丹市 健康政策課 (TEL:072-784-8080)

2 天神川の安全確保対策（強化）

■災害現場の安全確保対策を強化

(1) 元の河川断面への復旧工事の完了 [別紙1-2](#)

- ①第1段階（氾濫前程度） 【完了】5/8(月)
- ②第2段階（氾濫前の2倍程度） 【完了】5/12(金)
- ③第3段階（元の河川断面） 【5/29(月)～】

(2) 工事箇所の状態監視

- ①堤防定期点検（亀裂・漏水など）【6/1(木)～】毎週
- ②堤防臨時点検（出水前） 【6/1(木)～】随時
<当面、大雨注意報発表時に臨時点検を実施>

(3) 動画型ライブカメラ設置（静止画型1基→動画型2基）

- ①動画型ライブカメラ設置（2基） 【5/31(水)～】
<ライブカメラのURLは調整中(後日公表)>

3 「天神川氾濫災害調査委員会」の設置

■氾濫事象の再現や氾濫原因、工事の進め方を調査・検討

- (1) 構成： 神戸大学 大石教授（河川）
明石高専 神田名誉教授（河川）
神戸大学大学院 角松教授（法律）
- (2) 項目： ① 氾濫事象の再現
② 氾濫発生の原因（設計・施工・雨量）
③ 今後の河川工事の進め方 など
- (3) 第1回：6/8(木) 14:00～（県民会館 7階 鶴）
<詳細は別途記者発表>

4 県内河川・道路の安全確保対策（強化）

■他の河川・道路で、安全確保が必要な箇所での対策を強化

(1) 県内河川の安全点検



- ①出水期前点検（全河川）【完了】
<堤防・護岸点検、水門・排水機場試運転>
- ②天井川緊急点検（4河川）【実施中】～5/26(金) [別紙2](#)
<河川の川底より下で鉄道・道路が横断している市街地河川の堤防等を目視点検：天神川、芦屋川、住吉川、石屋川>

(2) 要監視箇所への動画型ライブカメラ設置 [別紙3-1、2](#)

- ①天神川（仮復旧堤防で出水期）**(再)** 【5/31(水)～】
- ②明石川（改修途上で狭窄部あり） 【6/30(金)～】
- ③県道宝塚唐櫃線（崩土仮設防護柵設置中）【6/30(金)～】
- ④県道関宮小代線（落石仮設防護柵設置中）【6/30(金)～】
- ⑤県道阿万福良湊線（落石仮設防護柵設置中）【6/30(金)～】
- ⑥国道179号（崩土仮設防護柵設置予定）【調整中】
<ライブカメラのURLは調整中(後日公表)>


土砂撤去・清掃の状況

別紙 1-1



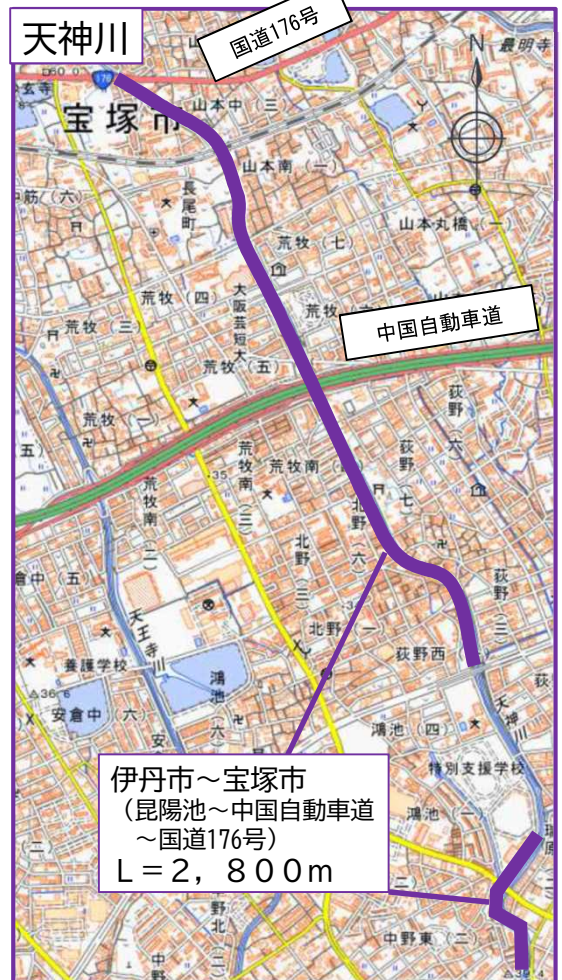
天神川復旧工事の状況

別紙 1-2



天井川緊急点検

別紙2



4河川 4,600m

【河川】

- ・ 仮復旧堤防で出水期を迎える河川（天神川 1 河川、2 基）
- ・ 改修途上で狭窄部あり（明石川 1 河川、1 基）

① 武庫川水系天神川（伊丹市荒牧6丁目）



[天神川詳細]



② 明石川水系明石川（JR橋梁付近）



[映像配信画面イメージ（天神川）]



【道路】 ・ 崩土や落石等が生じて仮設防護柵等を設置中の箇所

①（主）宝塚唐櫃線（西宮市山口町船坂）



③（主）阿万福良湊線（南あわじ市福良丙）



②（主）関宮小代線（養父市轟）



	被災日時	被災要因	現状
①	R5. 4. 7	崩土	<ul style="list-style-type: none"> 仮設防護設置済み(大型土のう) 片側通行規制
②	R5. 4. 16	落石	<ul style="list-style-type: none"> 仮設防護設置済み(大型土のう) 通行規制なし
③	R5. 3. 18	落石	<ul style="list-style-type: none"> 仮設防護柵設置済み 通行規制なし

※R5. 5. 23(火) 国道179号(たつの市新宮町)で崩土が発生したため追加予定