旧市町コード57　　宍粟市

計画図

旧 千種村森林 ~~基本図~~ 其1

（共10面）

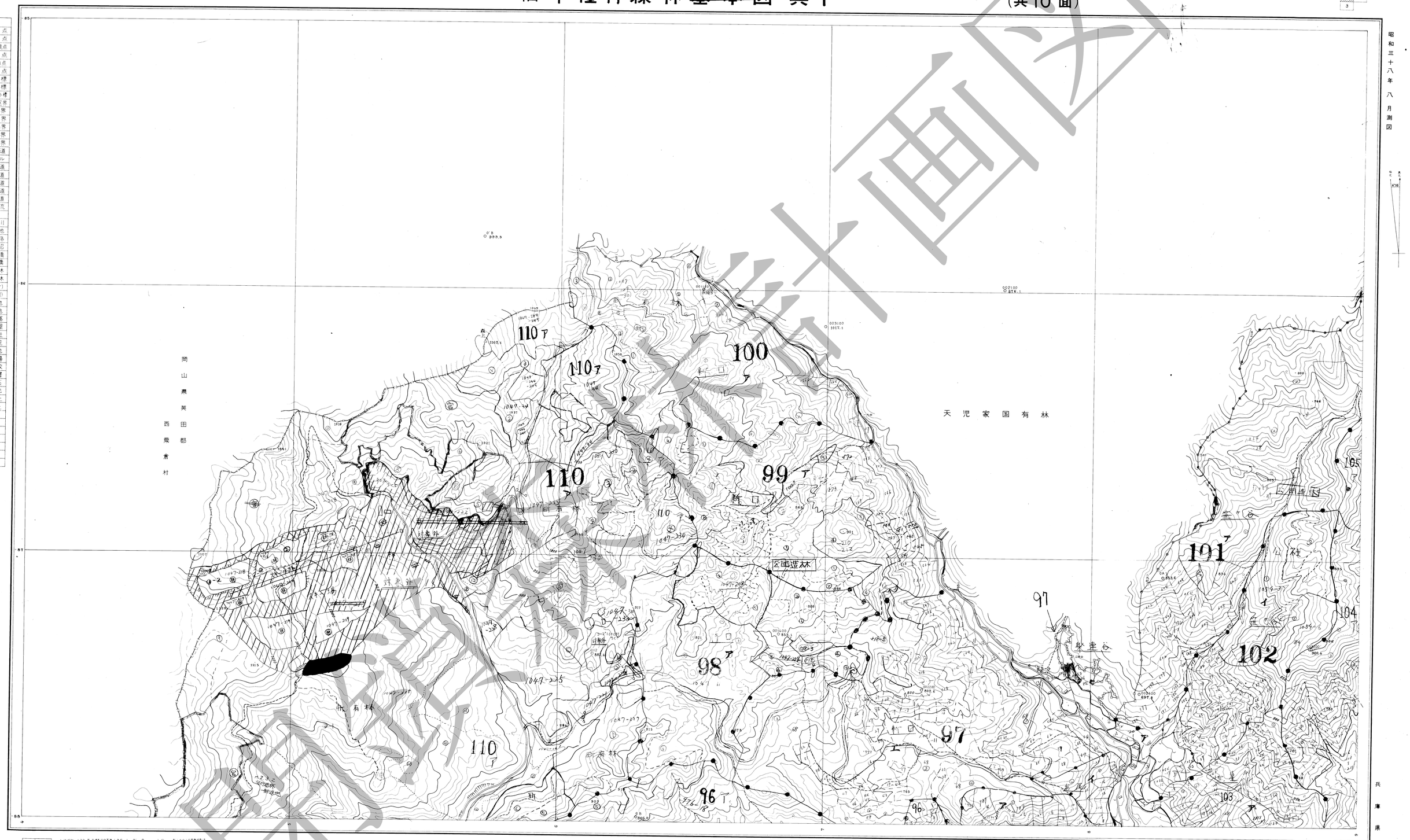

閲覧専用

空中三角	田辺靖正
現地	寛井清次
図化	加藤菊次
製図	難波保

閲覧専用

旧市町コード57　宍粟市

計画図

18 千種町森林（~~基本図~~・施業図）10－2

10－2

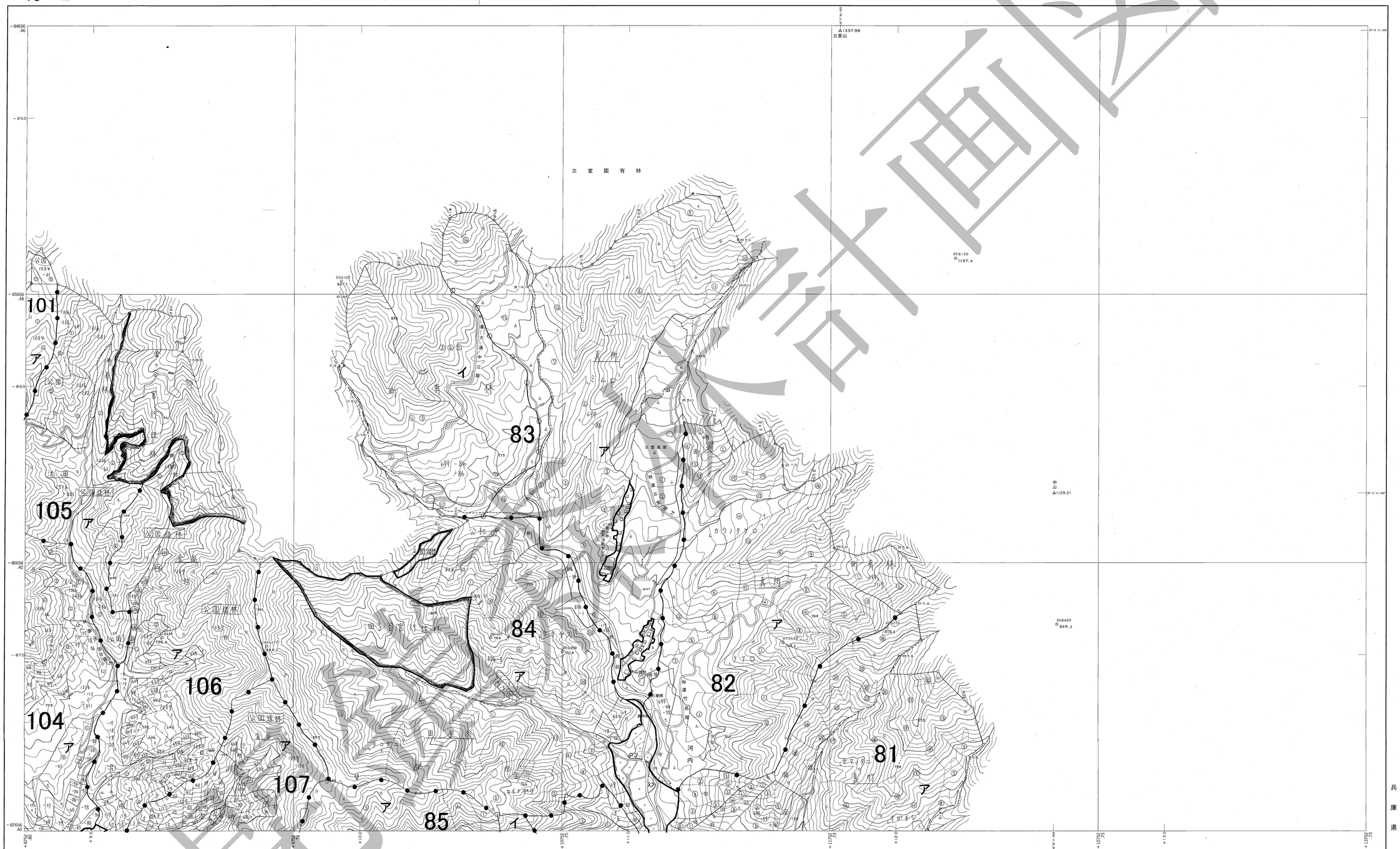

製図	空中三角点		
図化	現地		
土	土	兜	田
稲	井	清	晴
垣	加藤	次	辺
保	菊	次	正
中庭測量株式会社			

製図	修正	地形	
図化	現地		
土	土	三	株式会社ワールド
今	田	並	
井	中	裕	
淳	猛	次	
二			

1. (1)昭和32年11月撮影（C7B 3－6）
2. 測　図　昭和 38 年 8 月
3. 修　正　平成 15 年 3 月
4. 使用写真　C2－18
　C4 4－7
　C5 6－9

1. 投　　影：ガウスの等角投影法
2. 座 標 原 点：国土調査法に基く第Ⅴ系の原点
3. 測量用写真：H＝　　S＝
4. 測　　図：機能機械図化
5. 図　　式：林野庁指定図式

1:5,000

0　100　500　1000m

千種町 10－2

兵庫県

内部資料 計画図

旧市町コード57　宍粟市

計画図

旧千種町森林（~~基本図~~・~~施業図~~）10－3

10－3

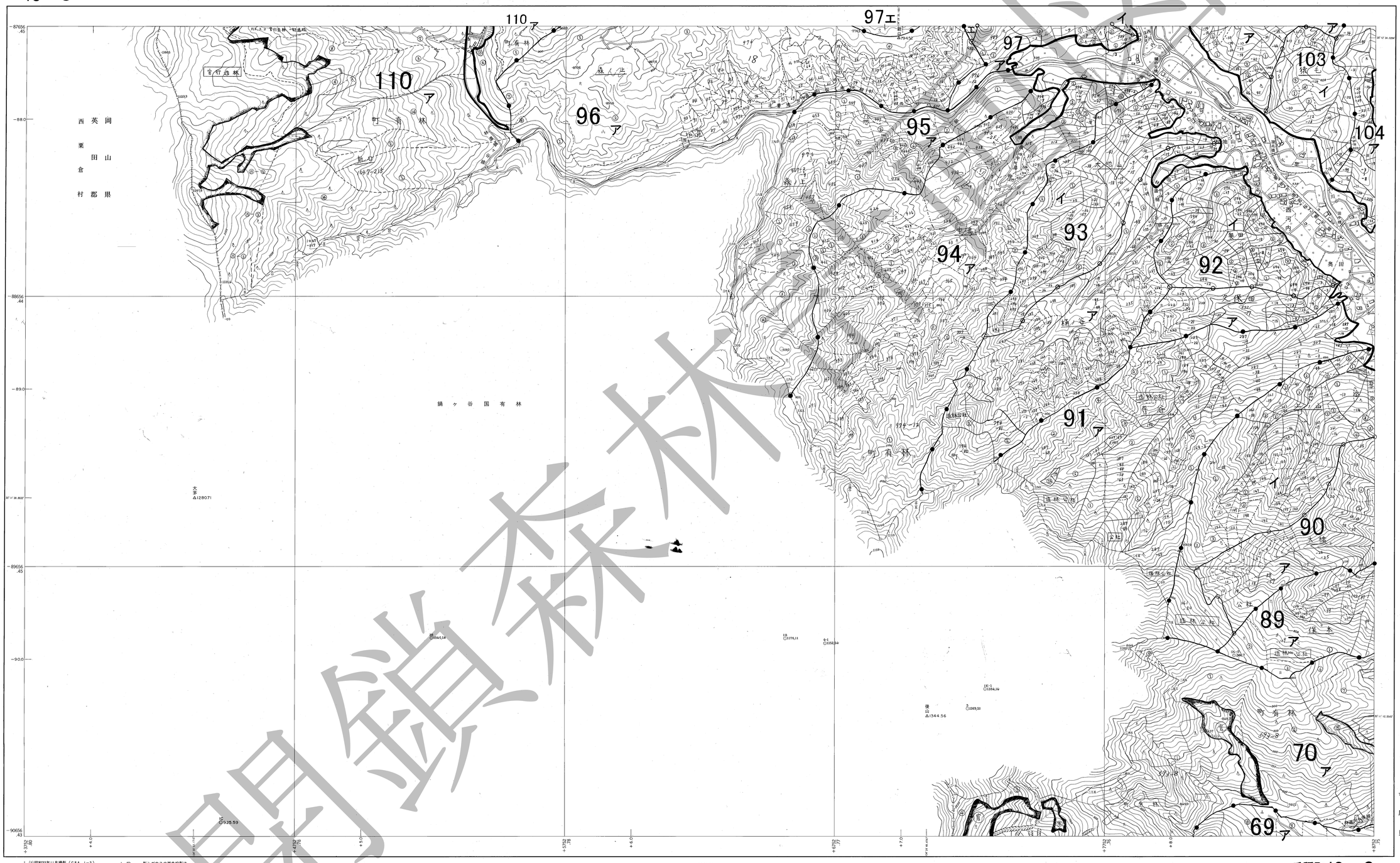

製図	現地	三角	空中
図化	現地	荒井清次	田辺晴正
図化	現地	加藤菊次	
製図		稲垣保	
		中庭測量株式会社	

製図	図化	現地	修正
	今井淳二	田中猛	三並裕次
			株式会社ワールド

1. (1)昭和32年11月撮影（C8A 1-3）
(2)昭和38年5月撮影（BC1 0-1）
2. 測　図　昭和38年8月
3. 修　正　平成15年3月
4. 使用写真　02-18
C5 3-7
C6 3-7

1. 投　影：ガウス の等角投影法
2. 座標原点：国土調査法に基く第Ⅵ系の原点
3. 測量用写真：H＝　S＝
4. 測　図：精密機械図化
5. 図　式：林野庁指定図式

1:5,000

0　100　500　1000m

千種町10－3

閉鎖森林簿図

旧市町コード57　宍粟市

計画図

18 千種町森林（~~基本図~~・~~施業図~~）10－4

10－4

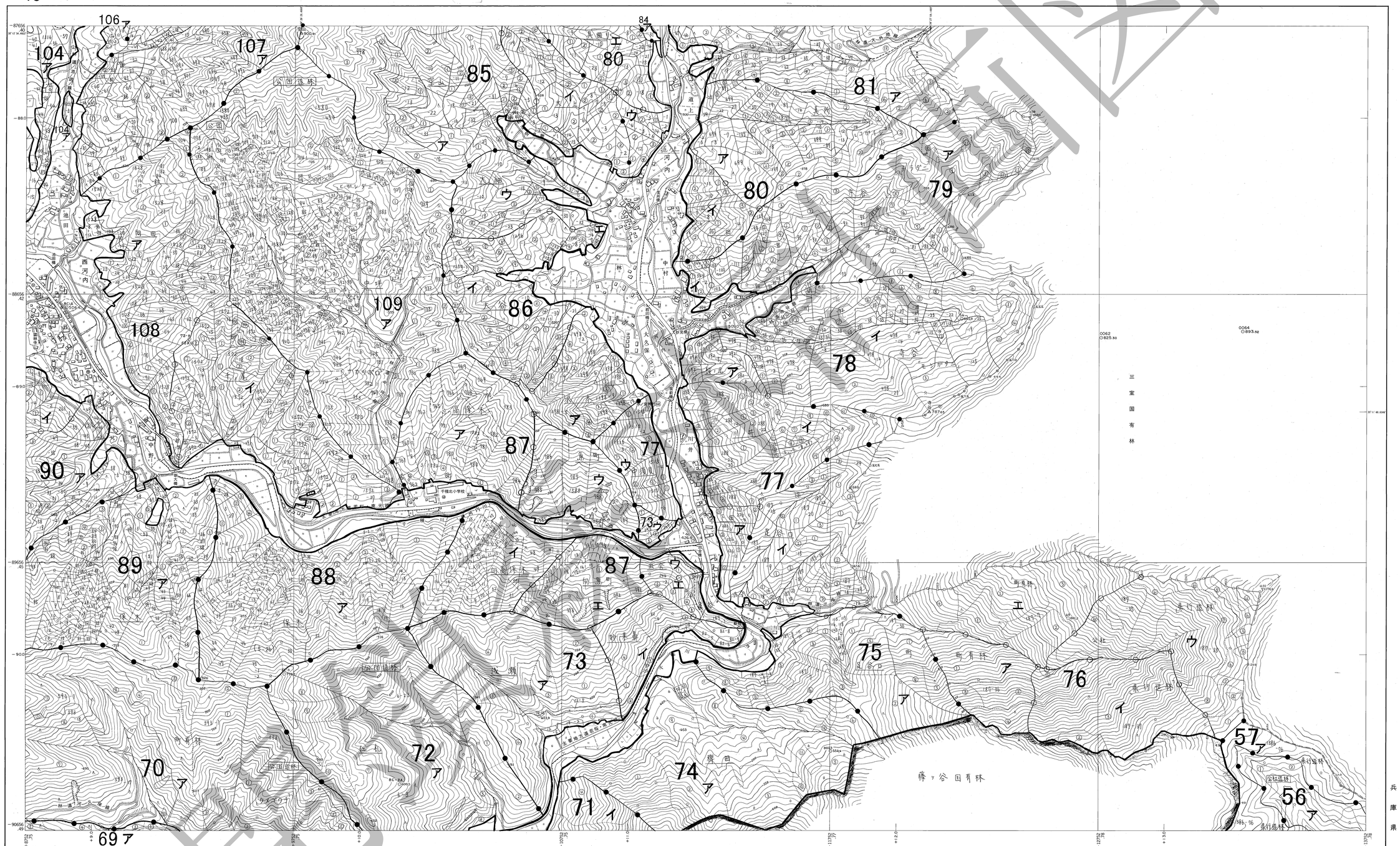

製図	現地	三角	宍中
士	士		
稲垣保	加藤菊次	荒井清次	田辺晴正

中庭測量株式会社

製図	現地	修正	地形
士	士	士	
今井淳二	田中猛	三並裕次	株式会社ワールド

1. (1)昭和32年11月撮影（CBA 2-6）
2. 測　図　昭和38年8月
3. 修　正　平成15年3月
4. 使用写真　O2-18
　C5 6-9
　C6 6-10

1. 投　影：ガウスの等角投影法
2. 座標原点：国土調査法に基く第Ⅴ系の原点
3. 測量用写真：H＝　S＝
4. 測　図：精密機械図化
5. 図　式：林野庁指定図式

1:5,000

0　100　500　1000m

千種町10－4

凡例

△ 三角点
⊡ 水準点
⊕ 空中写真標定点
⊕ 標定点
▽ 図根点
十 主点
■ コンクリート標
□ 石標
◆ 天然石標
国有林界
都道府県界
道支庁界
郡市界
町村界
大字界
普通鉄道
特殊軌道
真巾道路
軽車道
歩道
索道
防火線
電力線
針葉樹林
広葉樹林
竹林
その他の樹木帯
草生地
桑畑
水田
畑
放牧採草地
果樹園
森林周囲界
地類界
神社
寺院
キリスト教会
学校
病院
駐在所・派出所
消防署
郵便局
電報電話局
工場
変電所
倉庫
火薬庫
揚水ポンプ場
浄水場・配水池
裁判所
検察庁
税務署
官庁
公民館・公会堂
銀行
職業安定所
保健所
協同組合
幼稚園
保育園
市役所
屋
鳥居
高塔
石塔
灯籠
記念碑
立像・群像
独立樹
巨樹
橋
交差点
給水塔
水位観測所
灯台・灯標
灯柱・灯台
電波塔
材料置場
園
採鉱所
坑口
城
砦
船着場
独立家屋
建物
廃墟
岩石地

兵庫県

内部資料

旧市町コード57　宍粟市

計画図

18千種町森林（~~基本図~~・~~施業図~~）10－5

10－5

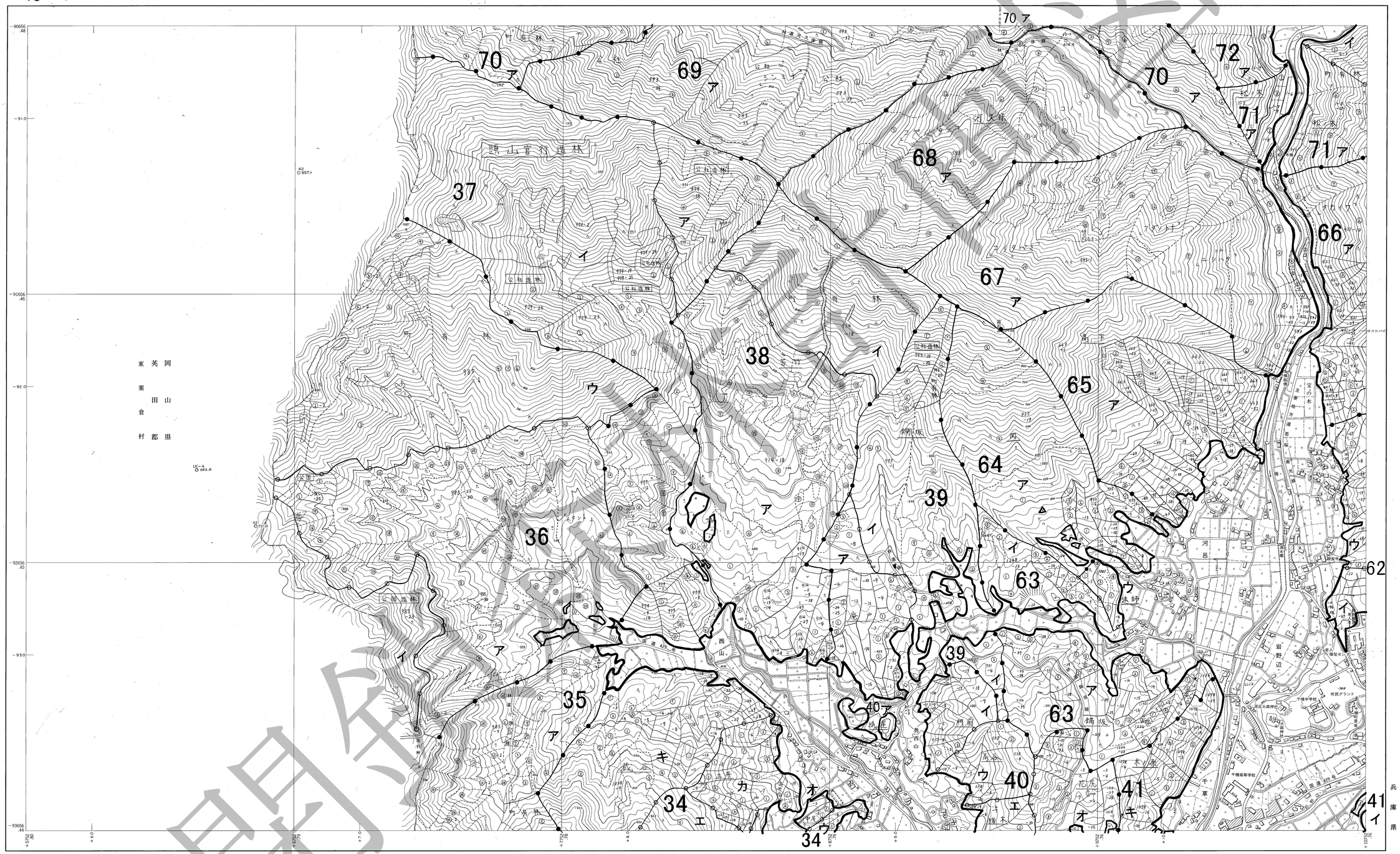

製図	三角	中安	
図化	現地	土	田辺晴正
土	土	荒井清次	
稲垣保	加藤菊次		
中庭測量株式会社			

製図	図化	現地	修正
土	土	三並裕次	株式会社ワールド
今井淳二	田中猛		

1. (1)昭和38年4月撮影（C3 1－5）
(2)昭和38年4月撮影（C4 1－4）
2. 測　図　昭和38年8月
3. 修　正　平成15年3月
4. 後期写真　02－18
C6 5－8
C7 5－8

1. 投　　影：ガウスの等角投影法
2. 座 標 原 点：国土調査法に基く第Ⅵ系の原点
3. 測量用写真：H＝　S＝
4. 測　　図：精密機械図化
5. 図　　式：林野庁指定図式

1:5,000

千種町10－5

閲覧用図

旧市町コード57　宍粟市

計画図

18 千種町森林:(~~基本図~~・~~施業図~~)

10－6　　10－6

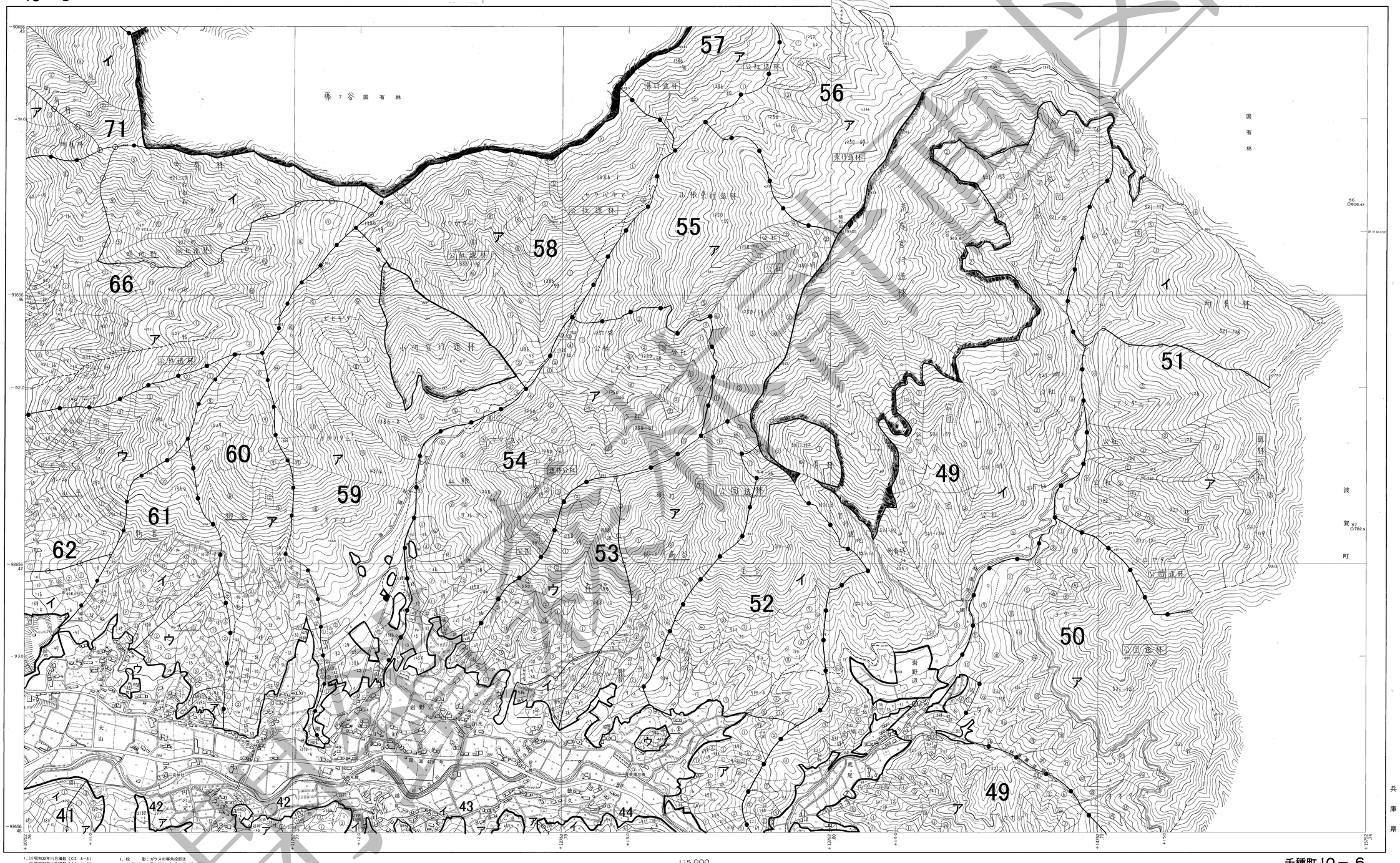

製図	現地士	三角	空中
図化士	荒井清次		田辺晴正
稲垣保	加藤菊次		
中庭測量株式会社			

製図	現地士	修正	株式会社ワールド
図化士	三並裕次		
今井淳二	田中猛		

1. (1)昭和32年11月撮影 (C3 4－8)
(2)昭和32年11月撮影 (C4 4－7)
2. 測　図　昭和 38 年 8 月
3. 修　正　平成 15 年 3 月
4. 使用写真　02－18
C6 7－10
C7 7－10

1. 投　影：ガウスの等角投影法
2. 座 標 原 点：国土調査法に基く第Ⅵ系の原点
3. 測量用写真：H－　　S－
4. 測　図：精度標準図化
5. 図　　式：林野庁指定図式

1:5,000

0　100　500　1000m

千種町10－6

凡例

△ 三角点
⊡ 水準点
⊕ 空中図根点
⊙ 標定点
▽ 図根点
十 主点
■ コンクリート標
□ 石標
◆ 天然石標
国有林界
都府県界
道支庁界
郡市界
町村界
大字界
普通鉄道
特殊軌道
真砂道路
軽車道
歩道
索道
防火線
電力線
針葉樹林
広葉樹林
竹林
その他の樹木林
果樹園
桑畑
氷室
氷田
放牧場
採草地
果樹園
森林周囲界
地頃界
神社
寺院
キリスト教会
学校
駐在所・派出所
消防署
郵便局
電報電話局
工場
変電所
倉庫
火薬庫
揚水ポンプ場
排水機場
裁判所
検察庁
税務署
営林署
公民館・公会堂
職業安定所
保健所
塩田組合
幼稚園
青年館
保育園
市役所
屋
鳥居
門
塔
石灯籠
段階
記念碑
立像・胸像
銅像
起重機
変圧塔
給水塔
水位観測所
灯台・灯標
線電路
口・洞
温泉
材料置場
墓地
採鉱地
鉱業
採石場
砂利
稲
畑
桑園
立木
竹
樹園
岩石

旧市町コード57　宍粟市

計画図

18 千種町森林（~~基本図・施業図~~）10－7

10－7

製図	三角	空中	
土	現地	土	田辺晴正
図化	土	荒井清次	
土	加藤菊次		
稲垣保			
中庭測量株式会社			

製図	地形修正		株式会社ワールド
土	現地	土	三並裕次
図化	土	田中猛	
今井淳二			

1. (1)昭和38年4月撮影（C4 1－5）
   (2)昭和38年4月撮影（C5 1－5）
2. 測　図　昭和 38 年 8 月
3. 修　正　平成 15 年 3 月
4. 使用写真　02－18
   C7 5－8
   C8 5－8

1. 投　影：ガウスの等角投影法
2. 原 標 原 点：国土調査法に基く第Ⅵ系の原点
3. 測量用写真：H＝　S＝
4. 測　図：精密機械図化
5. 図　式：林野庁指定図式

1:5,000

千種町10－7

見本図