計 画 図　　淡路市　　旧市町コード93

森 林 ~~施 業 図~~ 旧東 浦 町　7－5



記 号



1:5000

兵　庫　県

この地図は、東浦町発行の2500分の1の東浦町都市計画図を縮小編集して複製したものである。

見本

計 画 図　　淡路市　　旧市町コード93

森林施業図　東 浦 町　7－6

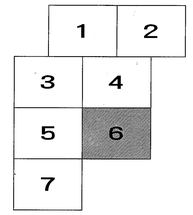



閲覧森林図

1:5000

兵　庫　県

この地図は、東浦町発行の2500分の1の東浦町都市計画図を縮小編集して複製したものである。

計 画 図　淡路市　旧市町コード93

森林 ~~施業~~ 旧東 浦 町　7－7

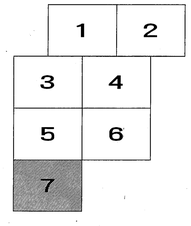



1:5000

兵　庫　県

この地図は、東浦町発行の2500分の1の東浦町都市計画図を縮小編集して複製したものである。

閲覧森林計画図