
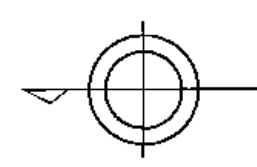
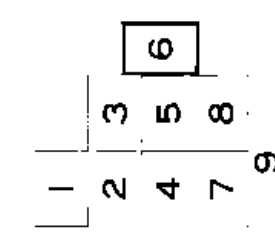



丹南町森林計画図9-6  
土地利用計画図6

1:5,000 丹南町 No.6



篠山市(旧丹南町)森林計画図9-6

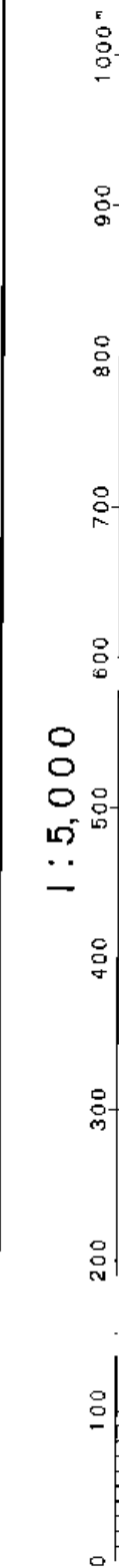


この図面は、丹南町の承認を得て、同町作成の  
5,000分の1土地利用計画図を複製したものです。  
(承認番号)平成7年10月23日 丹南製第 338号

兵庫県

丹南町 No.6

町 商 務  
丹 南 町  
ア ジ ア 航 測 株 式 会 社



製図は、丹南町を有する正(1:2,000)の地形図「丹南町」を基に、  
縮尺を換算したものである。