加東市

計画図

旧市町コード 25

森林 ~~施業~~旧東条町 9 -- 4

旧東4

1：5,000

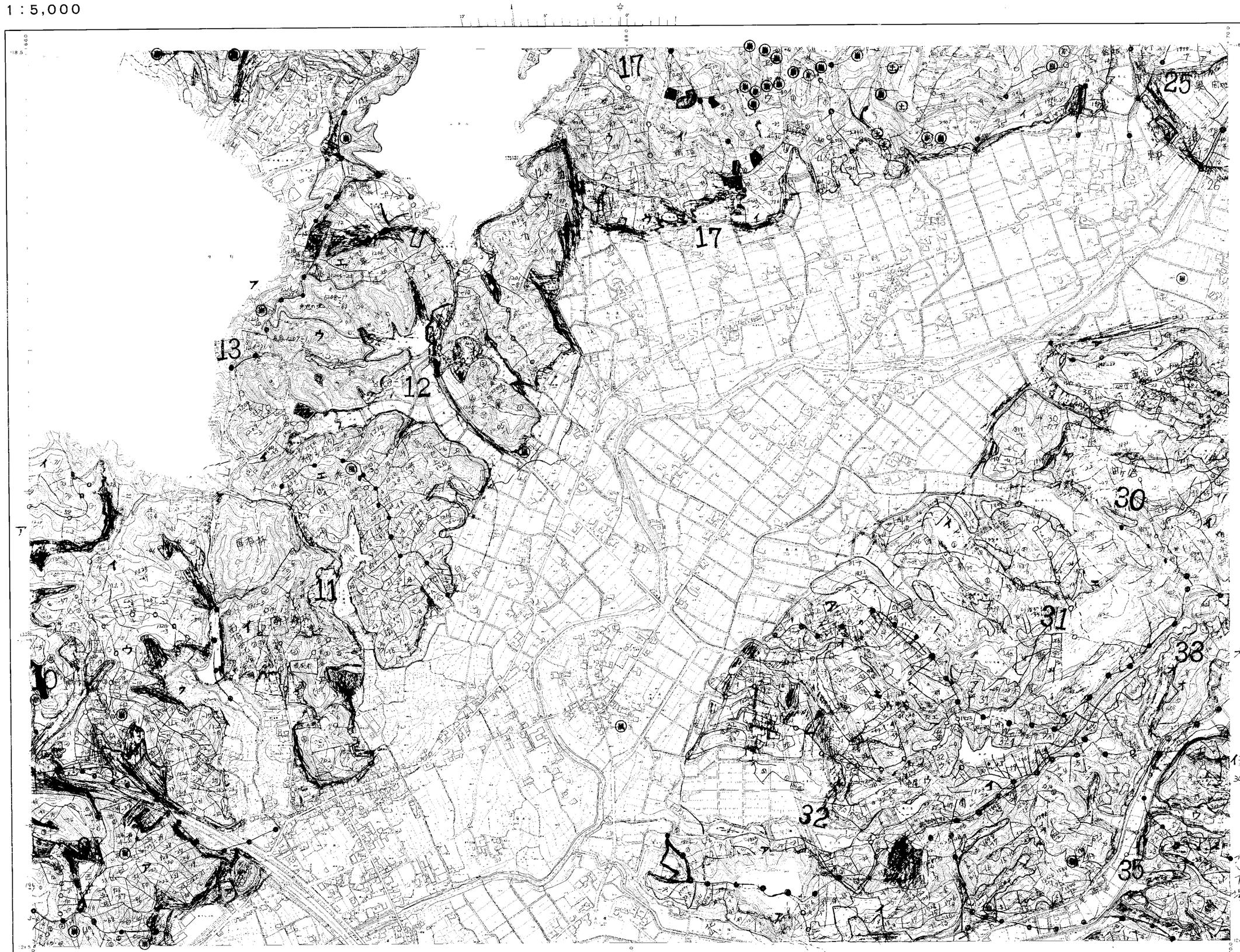

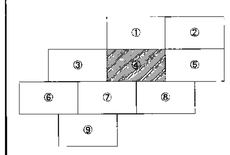





座標系は昭和43年建設省告示第3058号の規定による第Ⅵ座標系
投影は横メルカトル図法
図郭に表示してある座標値はキロメートル単位
方眼は0.5キロメートル間隔
図郭に表示してある経緯度目盛は10秒単位
高さの基準は東京湾の平均海面
等高線の間隔は2メートル
行政界は確定測量されていないものもある。

昭和52年測量
平成2年修正
平成25年度修正

1. 昭和52年 5月撮影空中写真(KK-77-14 C5-4-65 ; 28 KA 1500)
2. 昭和52年 9月現地調査
3. 平成元年10月撮影
4. 平成元年12月現地調査

1：5,000

この地図は、東条町の承認を得て同市発行の2,500分の1東条町都市計画図を縮小編集して複製したものである。
(承認番号) 東農第628号 平成7年11月20日

兵庫県