旧三4

計画図 森林施業図 三木市 19－4

旧市町コード16

1：5,000

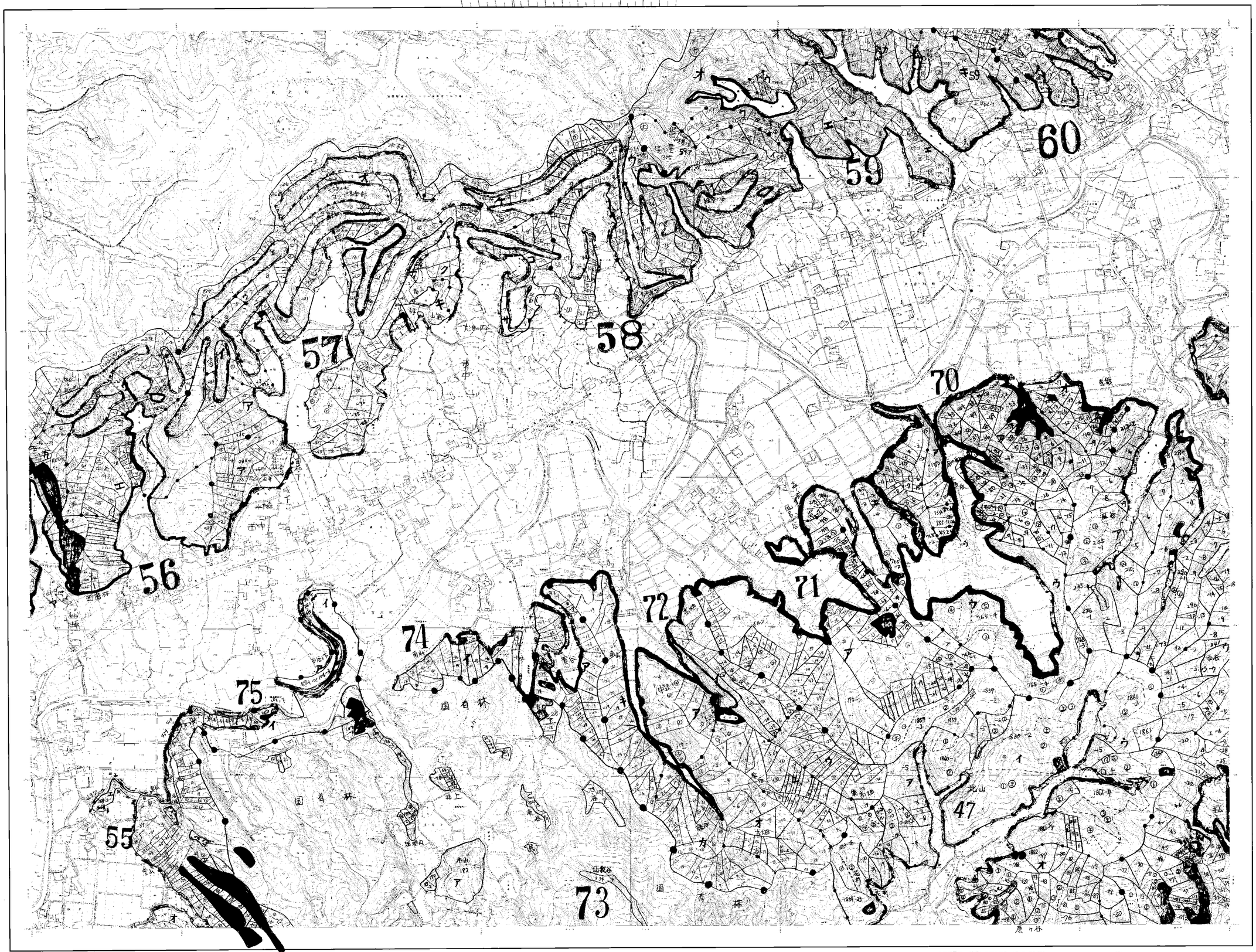

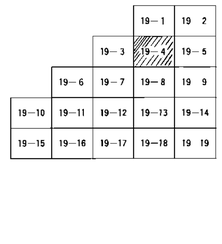



座標系は昭和43年建設省告示第3059号の規定による第Ⅴ座標系
投影は横メルカトル図法
図形に表示してある座標値はキロメートル単位
方眼は0.5キロメートル間隔
図形に表示してある経緯度目盛は10秒単位
高さの基準は東京湾の平均海面
等高線の間隔は2メートル
行政界は確定測量されたものではない

19－4　昭和52年測量　平成2年修正

1. 昭和52年5月撮影空中写真(KK-77-14 C5-4-6 5:28 KA 1600)
2. 昭和52年9月現地調査
3. 平成元年10月撮影
4. 平成元年12月現地調査

1：5,000

この地図は、三木市の承認を得て同市発行の2,500分の1三木市都市計画図を縮小編集して複製したものである。
（承認番号）平成4年3月10日 三都第1652-1号

兵　庫　県