計画図　旧市町コード16

森林~~施業図~~ 三木市 19—10

1：5,000

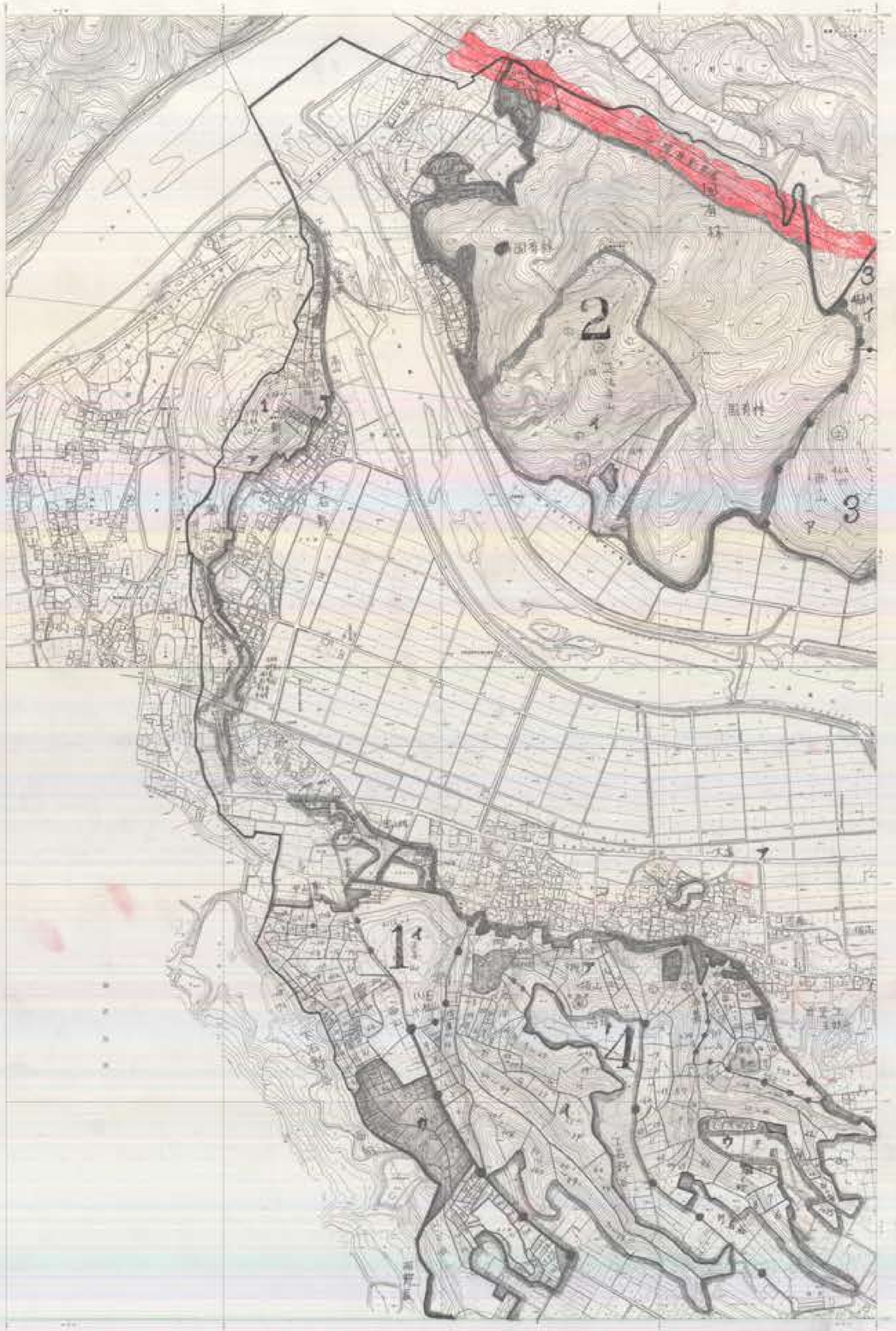

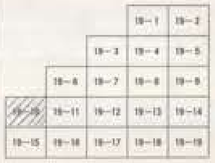



19 — 10　昭和52年測量 平成2年修正

1.昭和52年5月撮影空中写真(NK-77-1.4 C5-4-6.5:25.44.1000)
2.昭和52年9月現地調査
3.平成元年12月撮影
4.平成元年12月現地調査

1：5,000

この地図は、三木市の承認を得て同市発行の2,500分の1三木市都市計画図を縮小編集して複製したものである。
(承認番号) 平成4年3月10日 三都第1602-1号

兵　庫　県