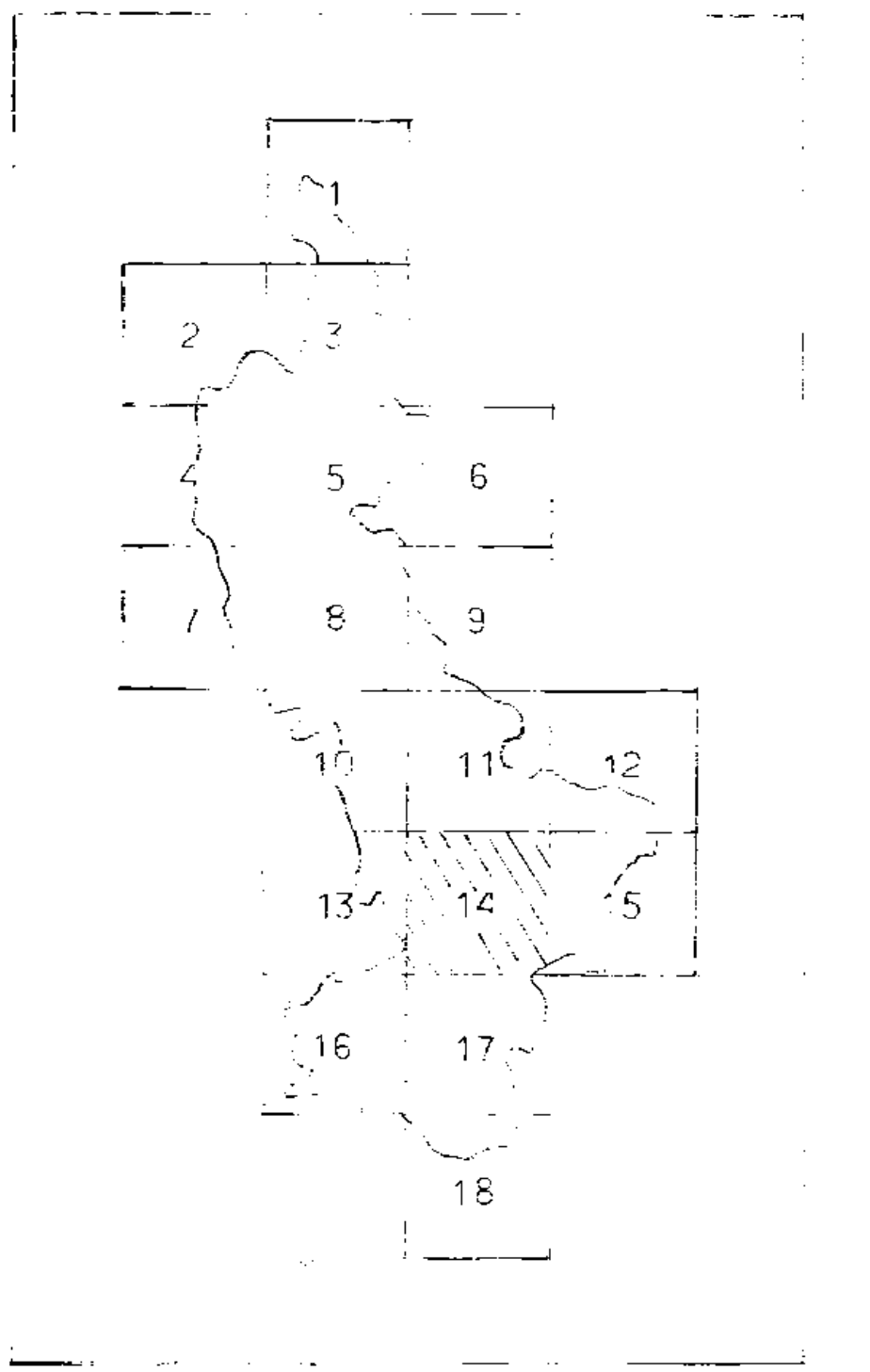
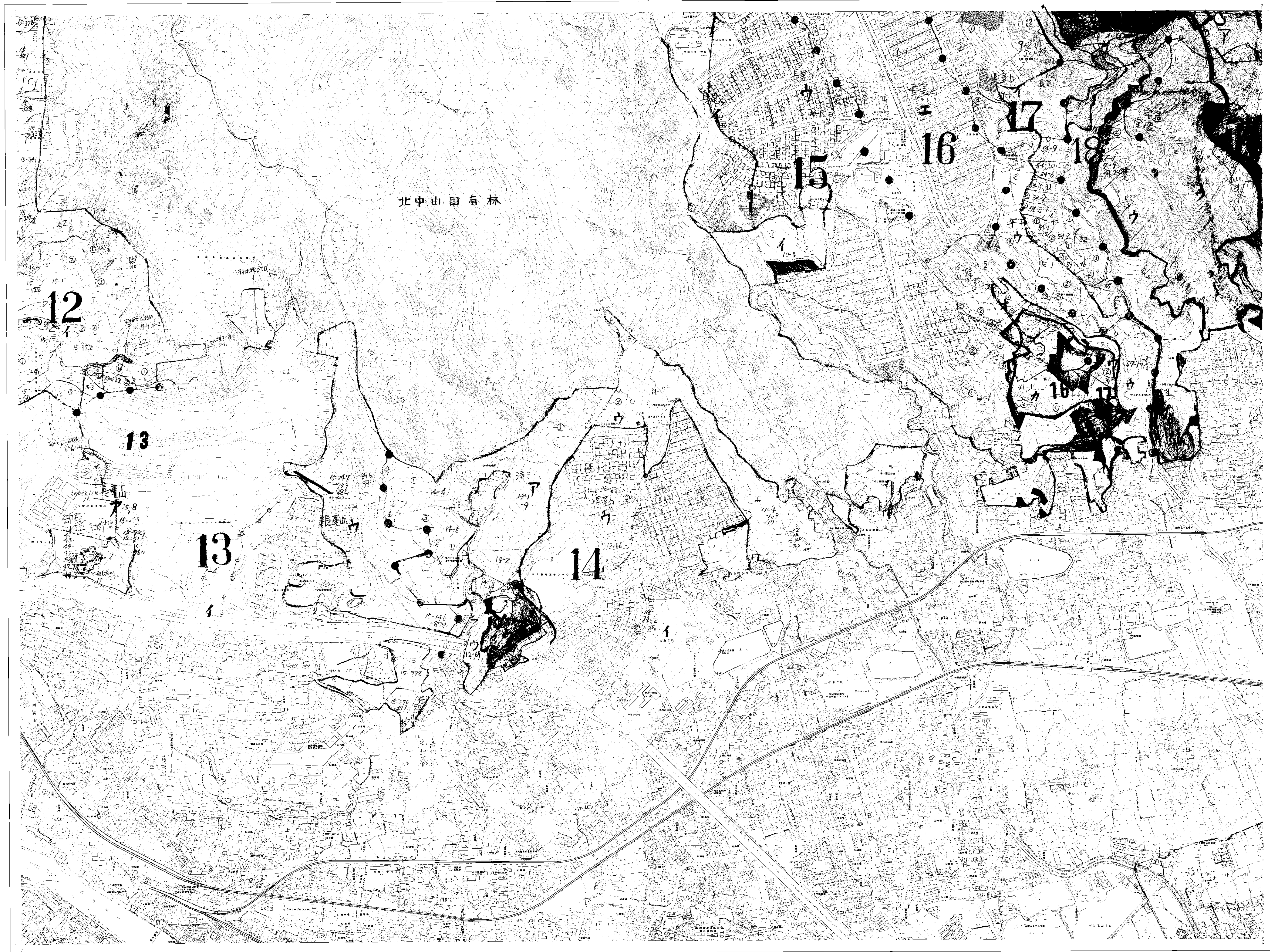
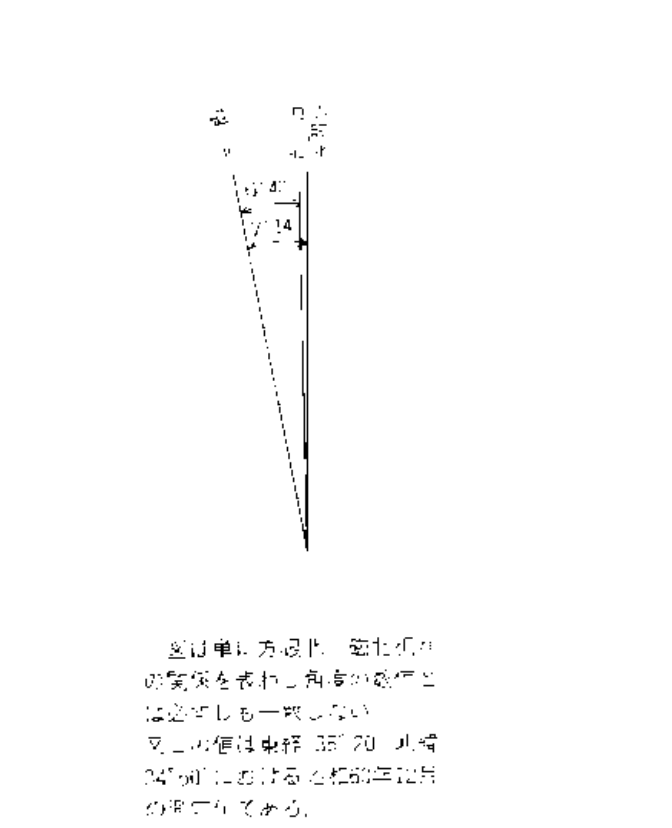
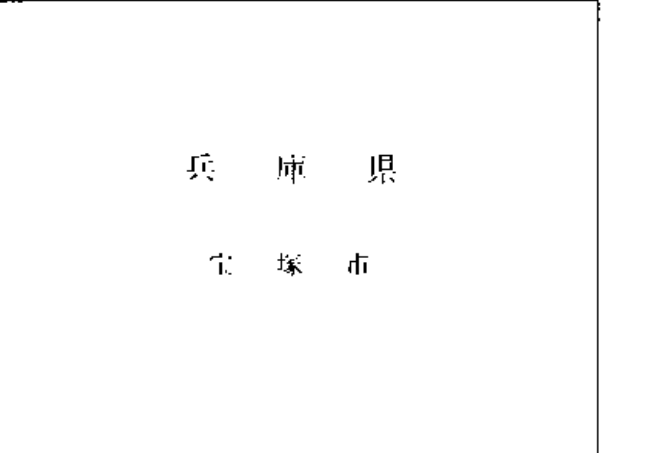


計画図 宝塚市森林基本図 18-14



行政区画



記号	
	神社
	公園
	児童遊園
	野球場
	棒球场
	中学校
	小学校
	中学校
	小学校
	中学校
	小学校
	中学校
	小学校
	中学校
	小学校
	中学校
	小学校
	中学校
	小学校
	中学校
	小学校
	中学校
	小学校
	中学校
	小学校
	中学校
	小学校
	中学校
	小学校
	中学校
	小学校
	中学校
	小学校
	中学校
	小学校
	中学校
	小学校
	中学校
	小学校
	中学校
	小学校
	中学校
	小学校
	中学校
	小学校
	中学校
	小学校
	中学校
	小学校
	中学校
	小学校
	中学校
	小学校
	中学校
	小学校
	中学校
	小学校
	中学校
	小学校
	中学校
	小学校
	中学校
	小学校
	中学校
	小学校
	中学校
	小学校
	中学校
	小学校
	中学校
	小学校
	中学校
	小学校
	中学校
	小学校
	中学校
	小学校
	中学校
	小学校
	中学校
	小学校
	中学校
	小学校
	中学校
	小学校
	中学校
	小学校
	中学校
	小学校
	中学校
	小学校
	中学校
	小学校
	中学校
	小学校
	中学校
	小学校
	中学校
	小学校
	中学校

1. 昭和60年11月撮影航空写真
 2. 昭和60年12月現地調査
 3. 修正昭和60年10月作の森林基本図(宝塚市)1:2,500
 昭和60年11月調査及び修正訂正したものである。
 ※図面作成者

図面番号 V 5
 等高線間隔 2m

1:2,500

この図面は、宝塚市の承諾を得て同市作成の1:2,500平面図を縮小複製して複製したものである。
 (複製番号) 昭和61年2月20日宝計第29号

※この図は、昭和61年11月の航空写真によるものであり、その正確さを保つために、必要に応じて現地の調査が行われております。