計画図

宝塚市森林 ~~基本図~~ 18－10

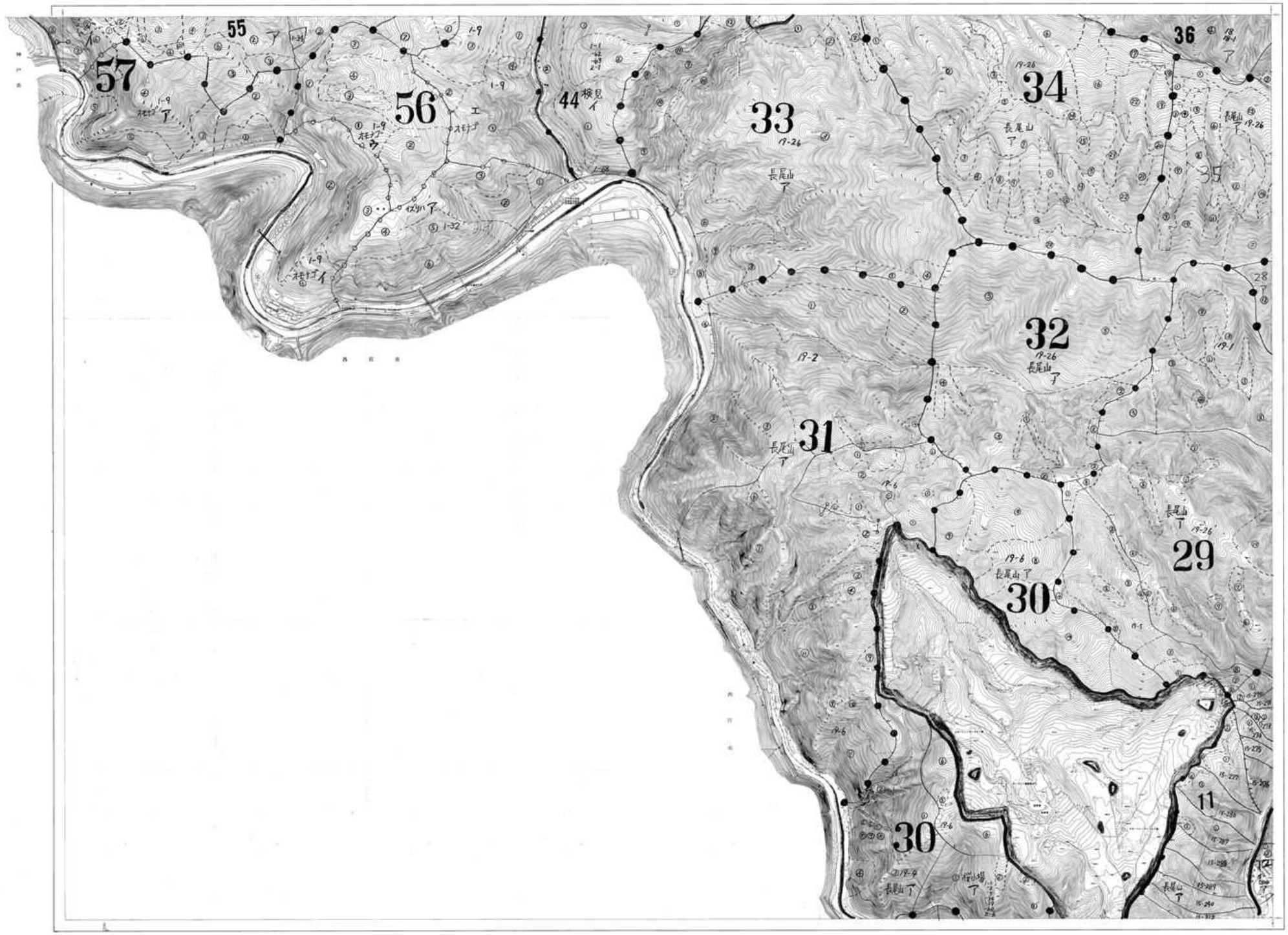

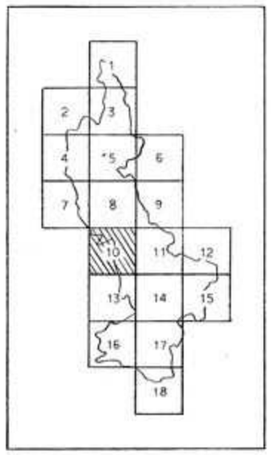

行政区画

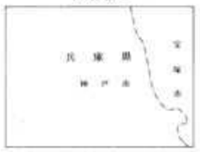

記号

1. 昭和60年11月撮影空中写真
2. 昭和60年12月現地調査
3. 修正 昭和52年10月作成の兵神開都市計画（宝塚市）1:2,500を昭和61年1月編集及び経年変化修正したものである。

座標系 第V系 V
等高線間隔 2m

この地図は、宝塚市の承認を得て同市作成の1:2,500平面図を縮小編集して調製したものである。
（承認番号）昭和61年2月20日宝財第250号