10

計画図

西宮市森林 ~~基本図~~ 14－10

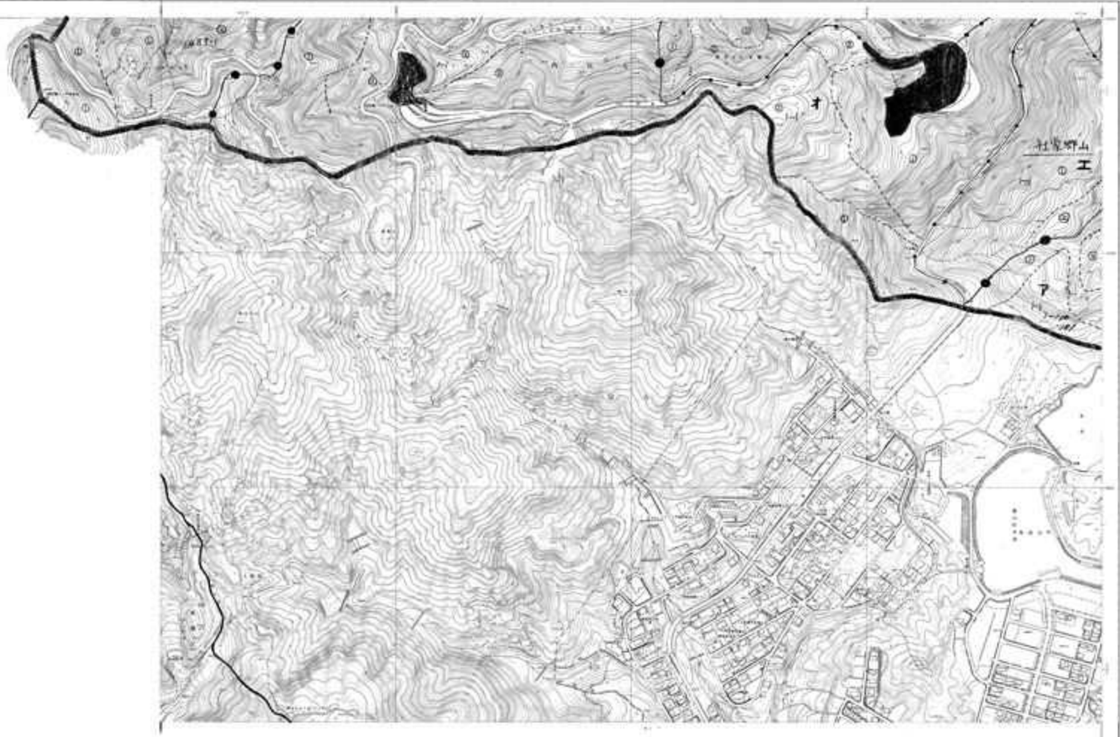

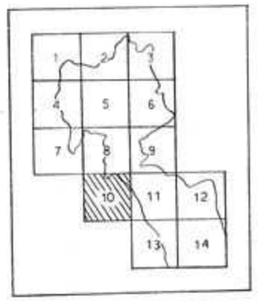

5
6
7
13



1. 昭和34年10月撮影
2. 昭和60年5月撮影空中写真
3. 昭和60年3月修年変化修正

この地図は、西宮市の承認を得て同町作成の1:2,500平面図を縮小編集して調製したものである。
（承認番号）昭和61年2月17日西都計収　第249号の1

10

10