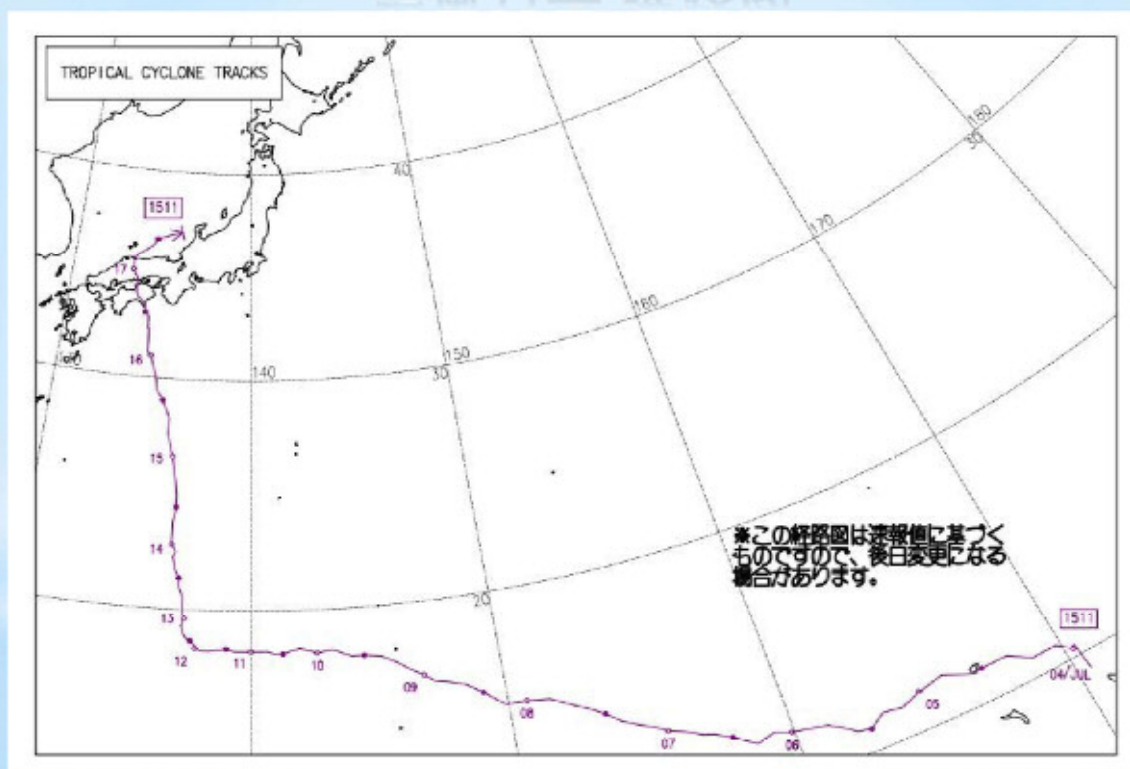


平成27年度の災害発生状況

(7/16～18 台風11号豪雨)

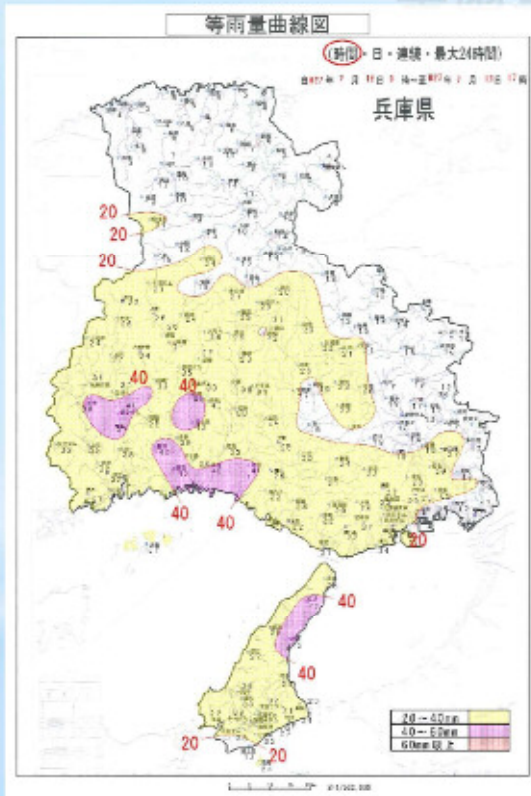
加古川土木事務所 河川砂防課
松井康司

台風11号 進路図

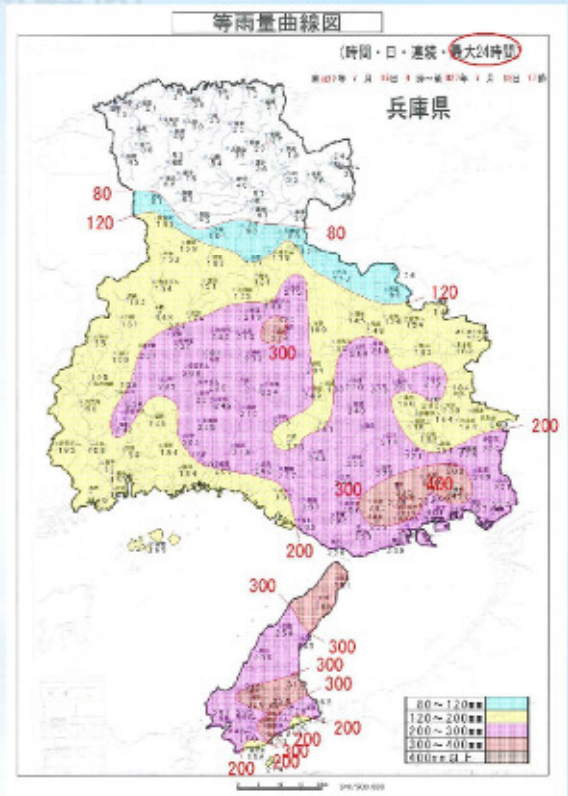


経路上の○印は傍らに記した日の午前9時、●印は午後9時の位置で→は消滅を示します。
経路の実線は台風、破線は熱帯低気圧・温帯低気圧の期間を示します。

等雨量曲線図

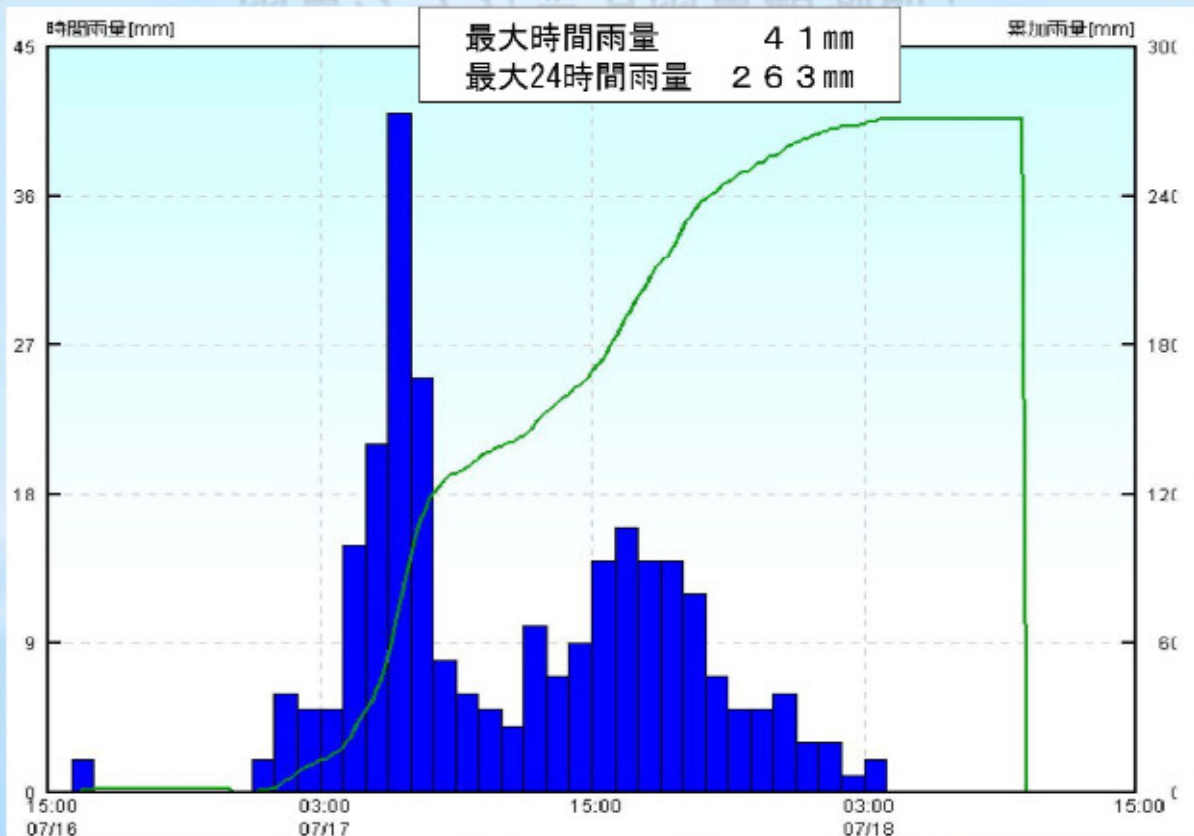


最大時間雨量

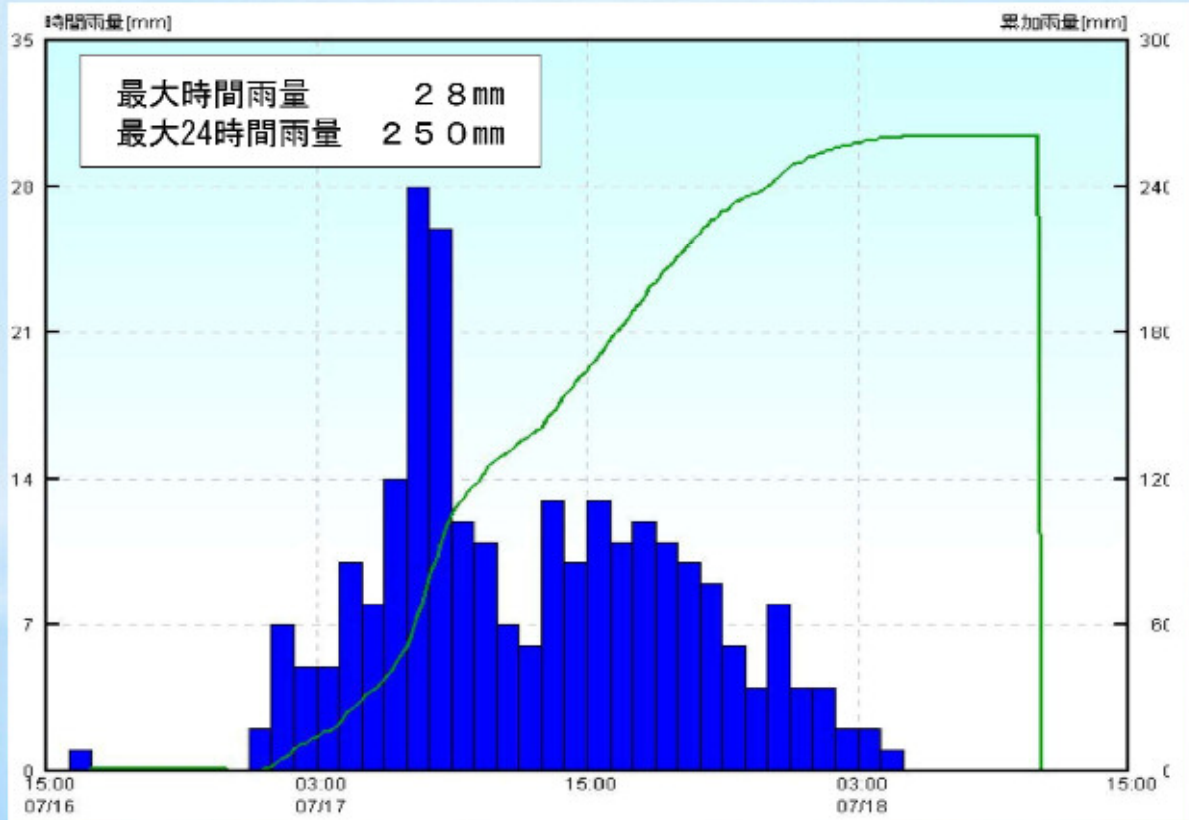


最大24時間雨量

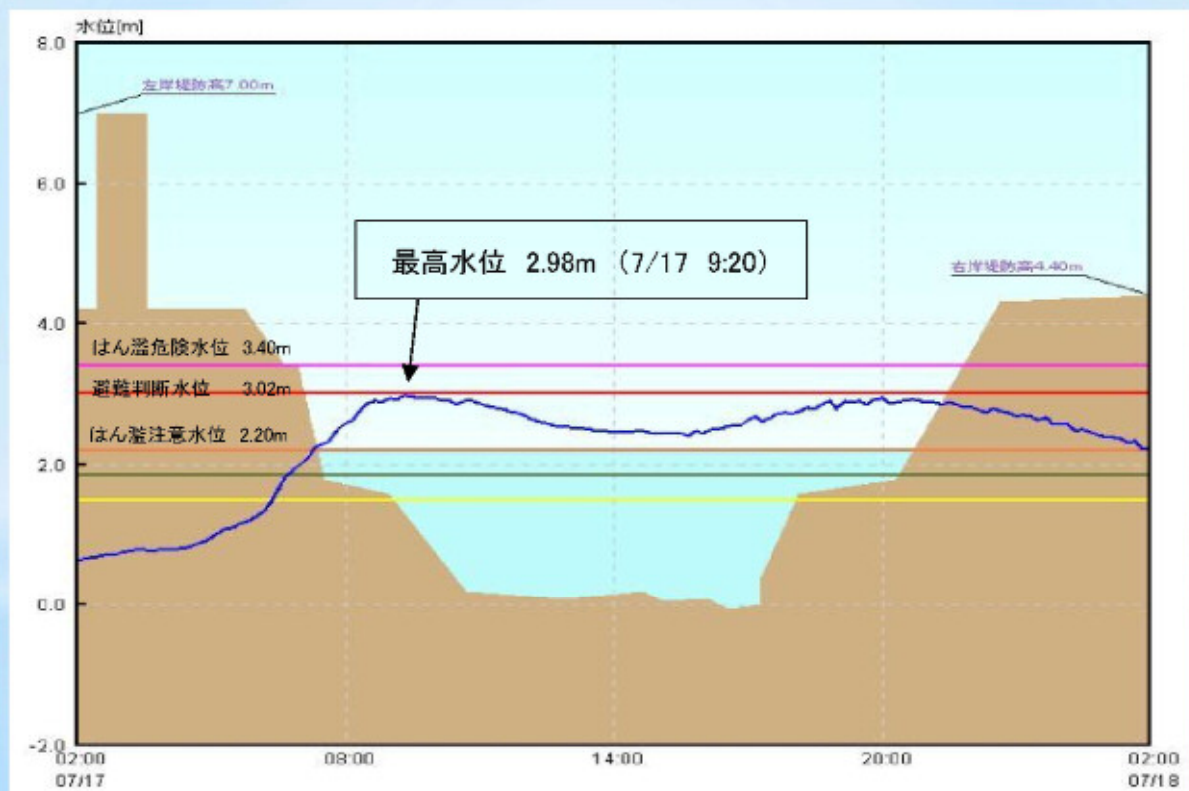
雨量グラフ(志方雨量観測所)



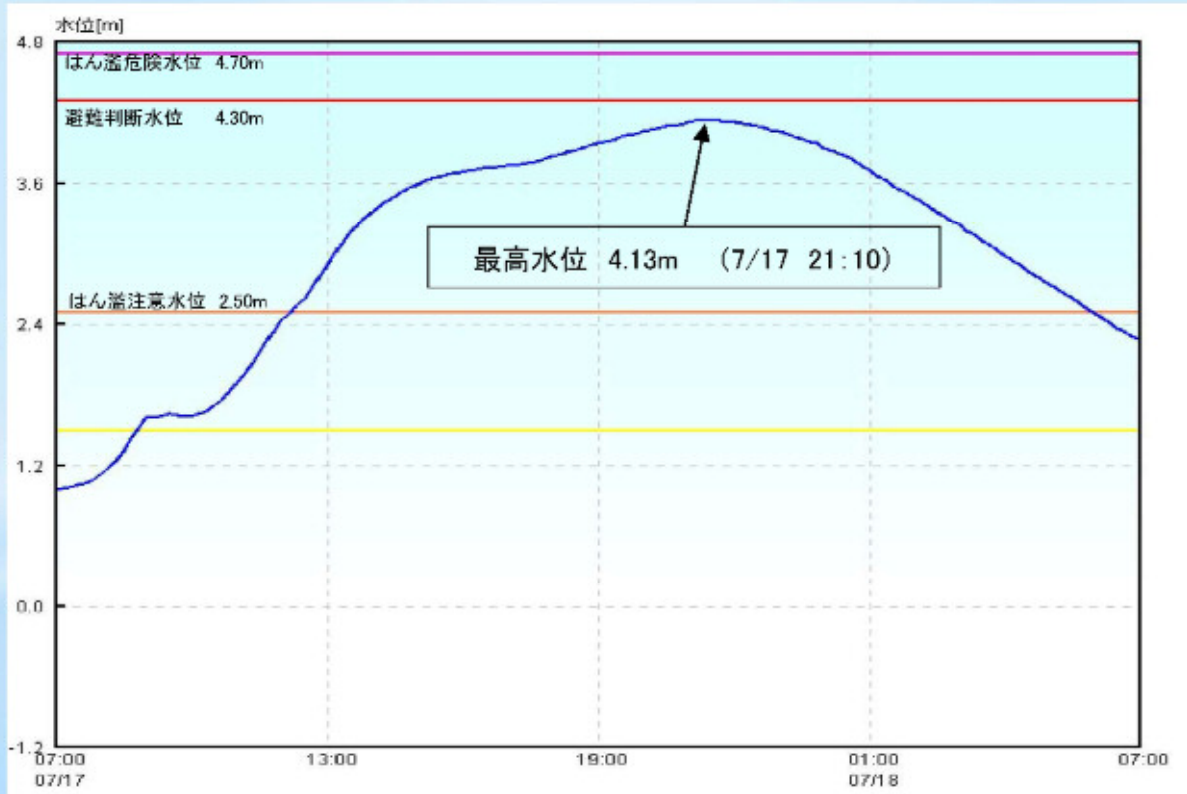
雨量グラフ(稲美雨量観測局)



水位グラフ(法華山谷川:魚橋水位観測所)



水位グラフ(加古川:国包水位観測所)



台風11号災害 被災箇所図



被災状況① 草谷川(加古川市八幡町下村)



被災状況① 草谷川(加古川市八幡町下村)



被災状況① 草谷川(加古川市八幡町下村)



被災状況① 草谷川(加古川市八幡町下村)



被災直後

仮復旧後



被災状況① 草谷川(加古川市八幡町下村)

右岸 被災延長 L=100.0m



被災状況① 草谷川(加古川市八幡町下村)

右岸 被災延長 L=100.0m



被災状況① 草谷川(加古川市八幡町下村)

左岸 被災延長 L=136.1m



被災状況① 草谷川(加古川市八幡町下村)

左岸 被災延長 L=136.1m



被災状況② 草谷川(稲美町草谷)



被災状況③ 曇川(稲美町中一色)



被災状況④
喜瀬川(加古川市平岡町土山)



被災状況④
喜瀬川(加古川市平岡町土山)

