

加西市宇仁地区 空家等活用構想図





[建築できる用途]

加西市特定用途制限地域で指定する区分に応じた建築物の用途及び建築制限の範囲内のもの

[区域全体]

・土砂災害特別警戒区域、土砂災害警戒区域及び洪水浸水想定区域（計画規模）で浸水深が3.0m以上の災害の発生の恐れのある区域では、居室を有する建築物は原則新築してはならない。

※但し、避難に関する書面等を事前に届出し、市長が安全上又は避難上支障がないと認めた場合はその限りでない。

凡例	
空家等活用促進特別区域	
大字界	
災害ハザードエリア	
土砂災害警戒区域	
土砂災害特別警戒区域	
※洪水浸水想定区域（計画規模） 3.0m以上の区域は存しない	

