



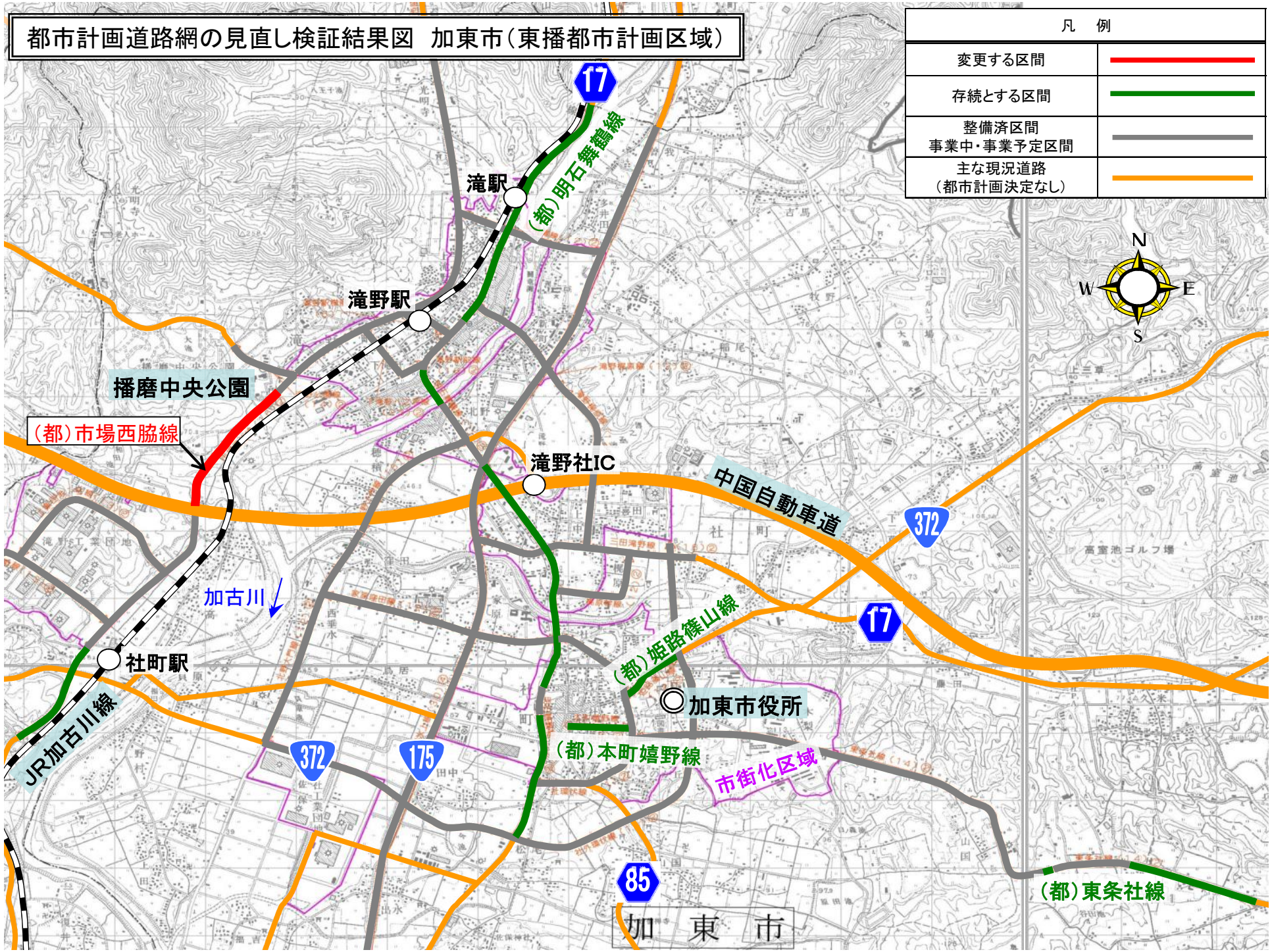


都市計画道路網の見直し検証結果図 加東市(東播都市計画区域)

凡 例	
変更する区間	
存続とする区間	
整備済区間 事業中・事業予定区間	
主な現況道路 (都市計画決定なし)	



変更する都市計画

市場西脇線（延長：約 0.95km、幅員：16m）

沿道の土地利用状況などを踏まえ、一部区域を両側歩道から片側歩道に変更し、幅員を 16m から 12.5m に変更。