



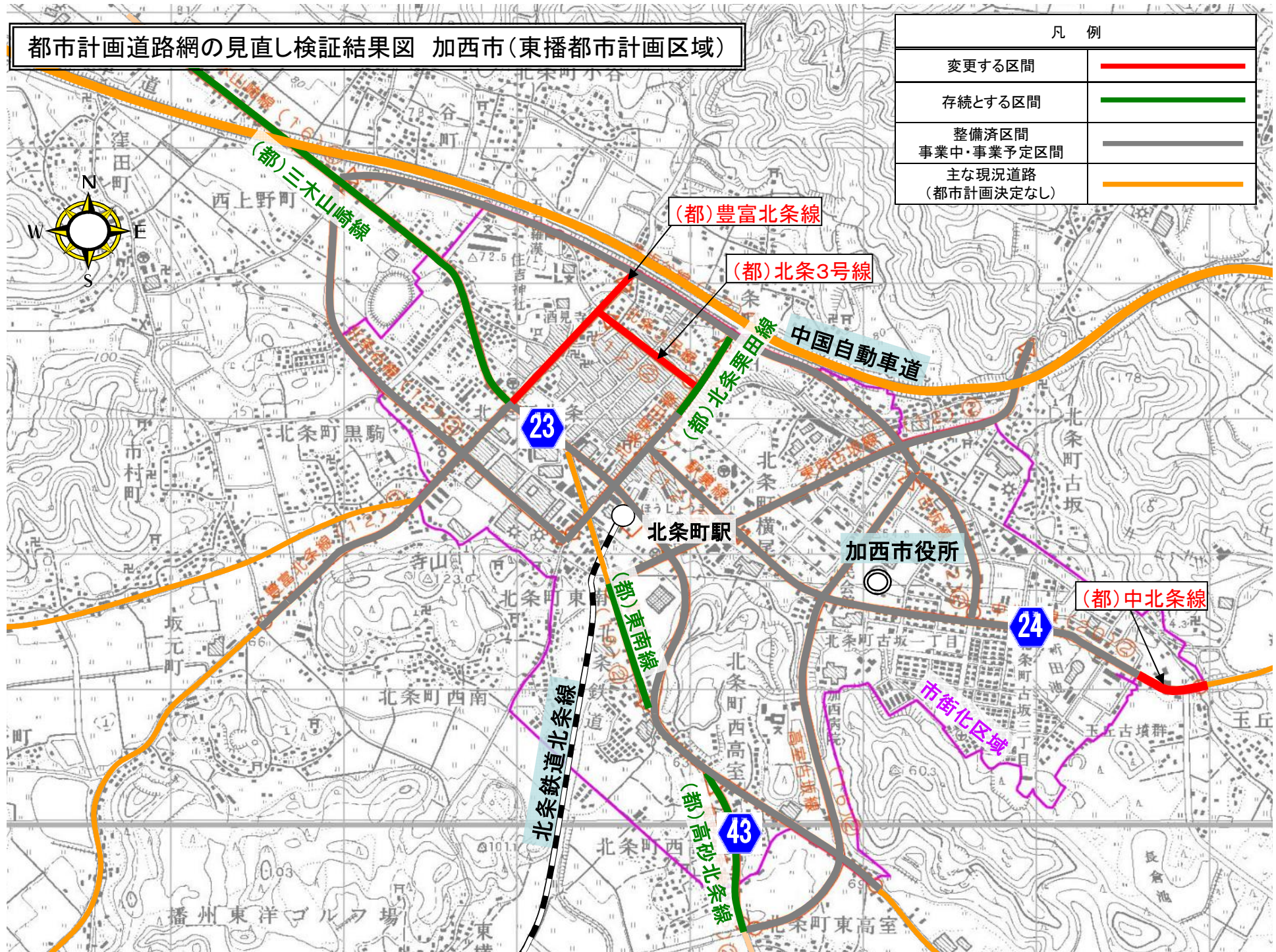


都市計画道路網の見直し検証結果図 加西市(東播都市計画区域)

凡 例	
変更する区間	
存続とする区間	
整備済区間 事業中・事業予定区間	
主な現況道路 (都市計画決定なし)	



変更する都市計画

中北条線（延長：約 0.23km、幅員：20m）

沿道の市街地形成や利用状況を踏まえ一部区域を廃止。

豊富北条線（延長：約 0.60km、幅員：12m）

本路線の一部が存する「北条地区」が「景観の形成等に関する条例に基づく歴史的景観形成地区」※に指定されたこと、また、周辺で道路整備が進み本路線を代替する交通処理機能が確保されたことにより一部区域を廃止。

北条3号線（延長：約 0.43km、幅員：12m）

本路線の一部が存する「北条地区」が「景観の形成等に関する条例に基づく歴史的景観形成地区」※に指定されたこと、また、周辺で道路整備が進み本路線を代替する交通処理機能が確保されたことにより廃止。

※歴史的景観形成地区内においては、宿場町や門前町の景観を守るため、伝統的な町屋や社寺等の歴史的景観を形成する町並みを維持していくこととされている。