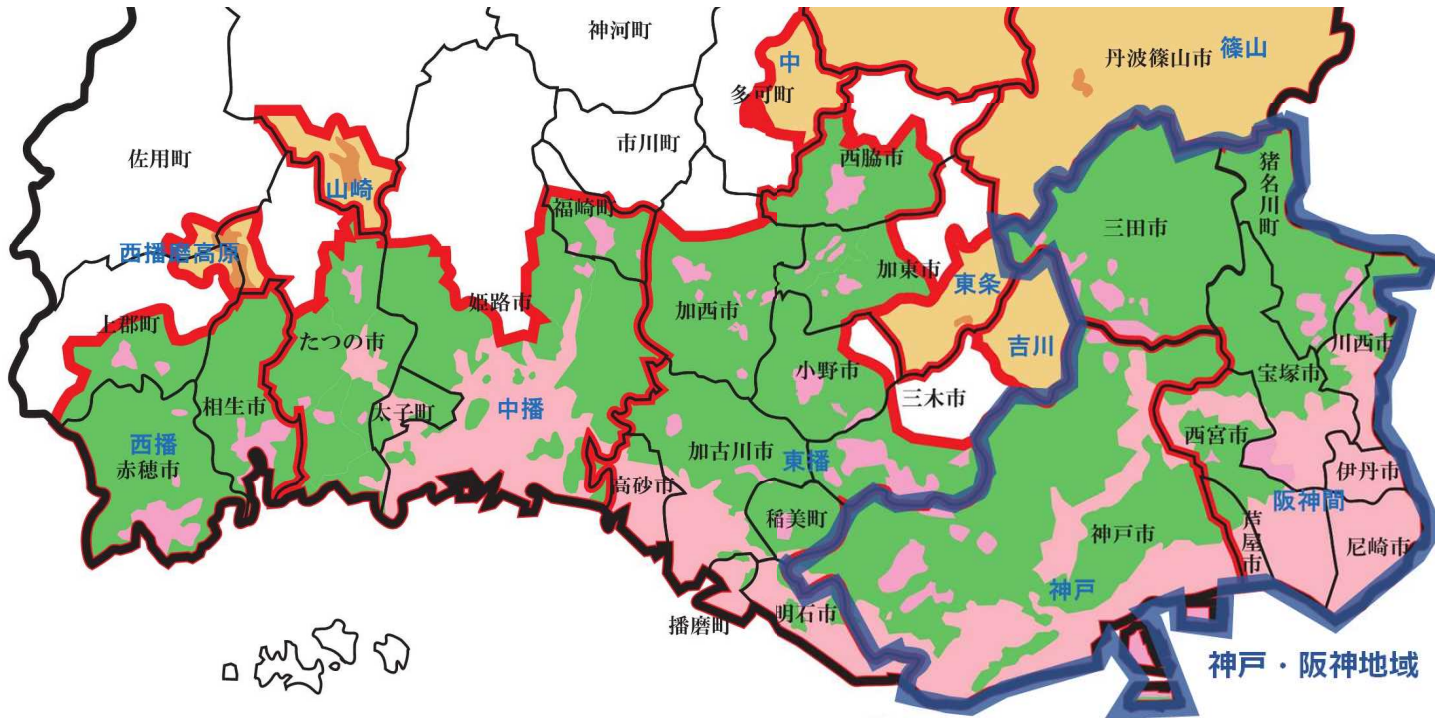


# 本県の線引き都市計画区域の状況等

# 神戸・阪神地域の状況

## 都市の状況

○ 神戸・阪神地域では、臨海部に広く市街地が連たんしており、市街化区域に9割以上の人口が集中している。

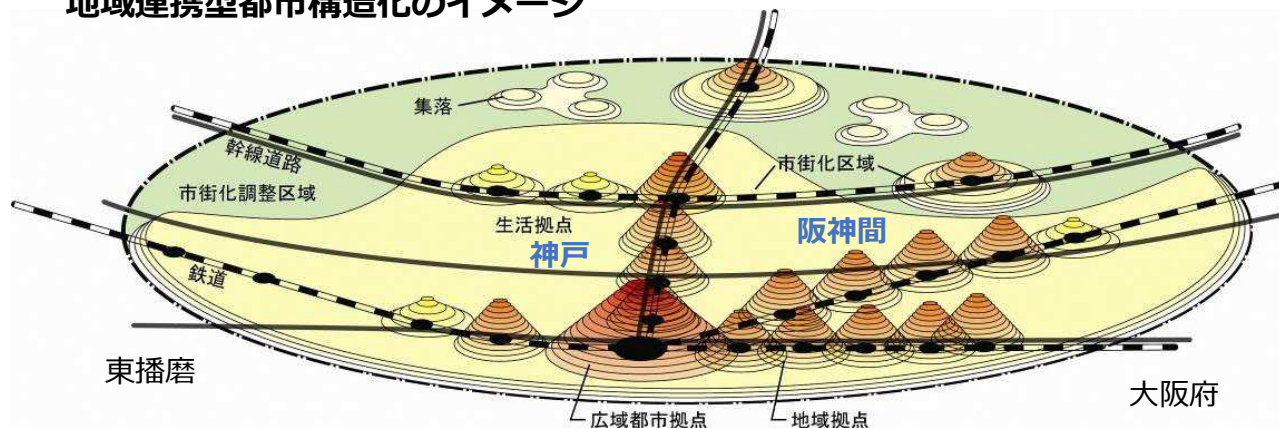


## 都市計画区域における調整区域の比率

	比率	
	面積	人口
神戸（神戸市）	63.4%	3.1%
阪神間	68.4%	1.9%
尼崎市	7.2%	0.0%
西宮市	47.9%	0.4%
芦屋市	47.5%	1.8%
伊丹市	4.1%	0.0%
宝塚市	74.4%	1.1%
川西市	57.7%	0.7%
三田市	91.2%	17.6%
猪名川町	94.3%	22.4%

凡例	
青文字	都市計画区域名
—	都市計画区域境界
■	市街化区域
■	市街化調整区域
■	市街化区域と市街化調整区域との区分のない都市計画区域（非線引き都市計画区域）
■	非線引き都市計画区域で用途地域が定められた区域

## 地域連携型都市構造化のイメージ



- 広域都市拠点**  

 神戸市中心部
- 地域拠点**  

 市の中心部  
 主要駅周辺等
- 生活拠点**  

 合併前の旧町の中心部  
 その他の駅周辺等

# 播磨地域の都市の状況

## 都市の状況

○ 播磨地域では、東播磨地域から姫路市の臨海部に市街地が連たんしているが、内陸部や姫路市以西では、飛び地状に市街地が分布し、合併前の旧町村中心部も含め約9割が市街化調整区域となっている。特に、北播磨地域では、人口の4割以上が市街化調整区域に居住している。



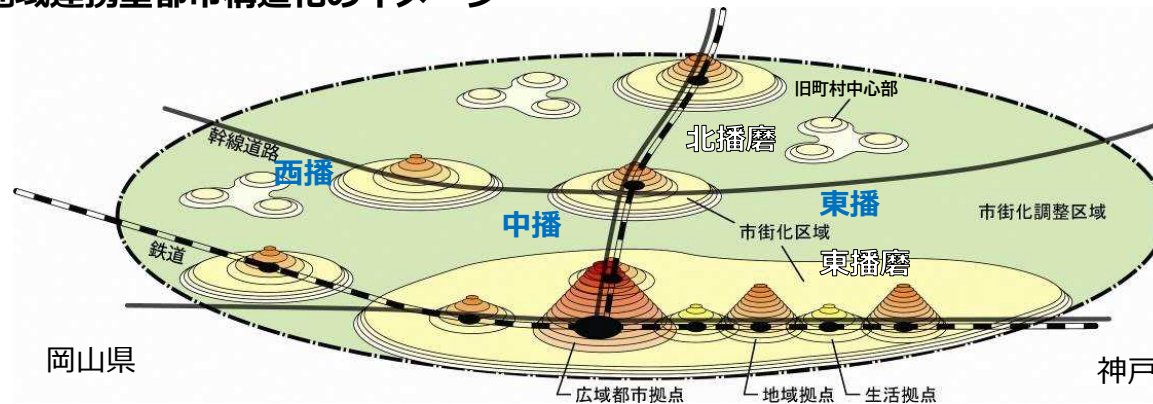
## 都市計画区域における調整区域の比率

	比率	
	面積	人口
中播	74.5%	16.7%
姫路市	64.1%	10.0%
たつの市	91.8%	49.5%
太子町	81.3%	33.0%
福崎町	88.6%	44.4%
西播	90.7%	21.1%
相生市	91.1%	14.8%
赤穂市	88.8%	22.4%
上郡町	94.4%	31.7%

	比率	
	面積	人口
東播磨	78.0%	17.6%
東播磨地域	57.7%	10.1%
明石市	21.3%	2.0%
加古川市	70.9%	17.9%
高砂市	37.0%	3.2%
稲美町	90.7%	53.9%
播磨町	7.6%	1.4%
北播磨地域	91.3%	42.8%
三木市	83.1%	17.8%
小野市	92.8%	59.6%
加西市	95.1%	68.1%
西脇市	92.2%	40.2%
加東市	90.8%	43.5%

凡 例	
青文字	都市計画区域名
—	都市計画区域境界
■	市街化区域
■	市街化調整区域
■	市街化区域と市街化調整区域との区分のない都市計画区域(非線引き都市計画区域)
■	非線引き都市計画区域で用途地域が定められた区域

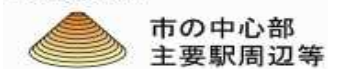
## 地域連携型都市構造化のイメージ



## 広域都市拠点



## 地域拠点



## 生活拠点

