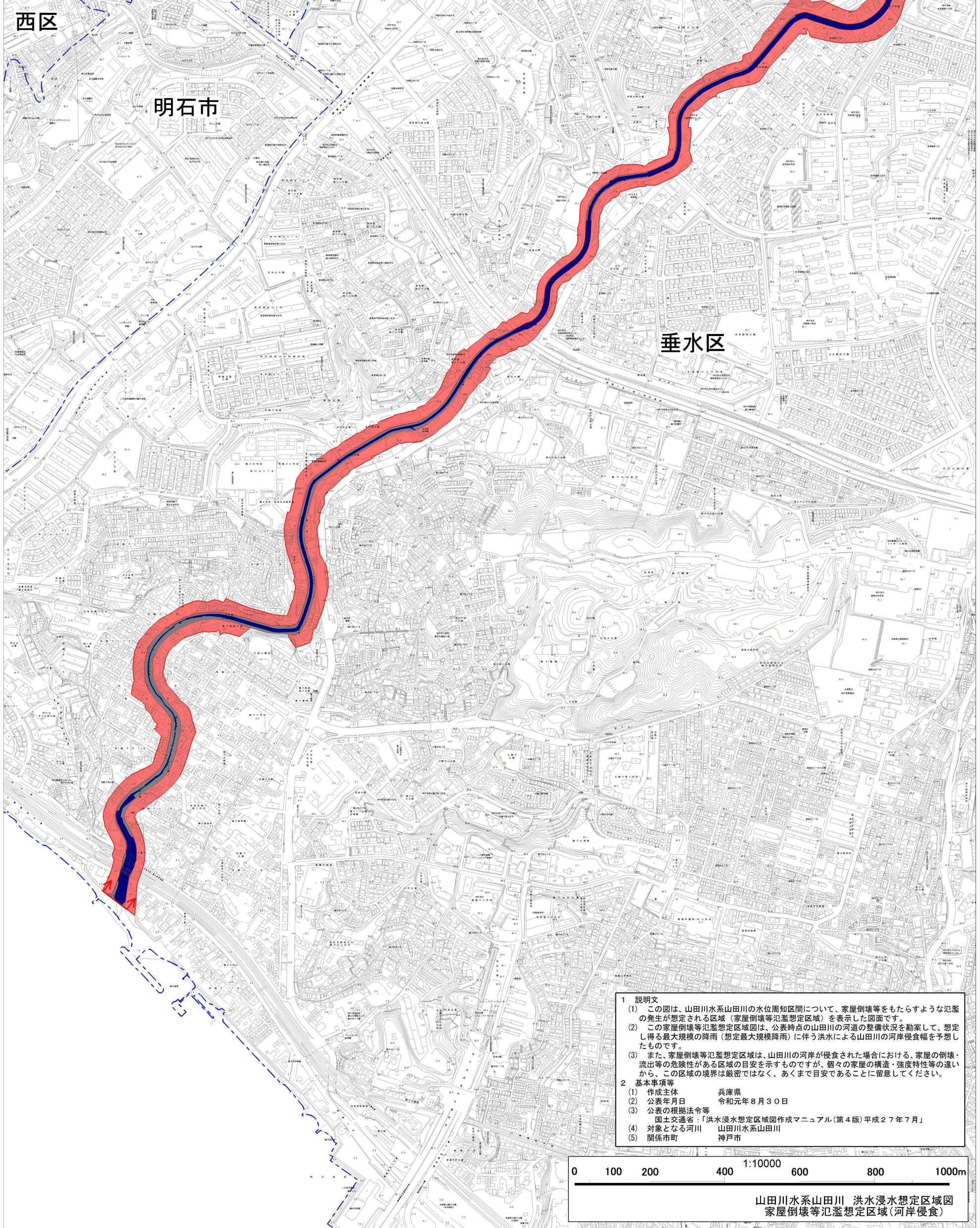
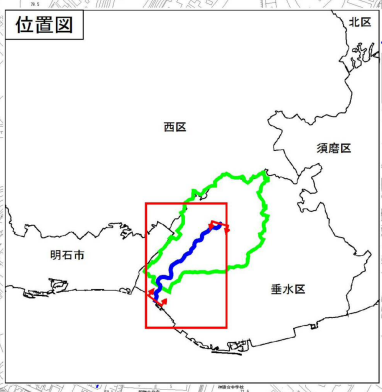


山田川水系山田川 洪水浸水想定区域図 家屋倒壊等氾濫想定区域(河岸侵食)

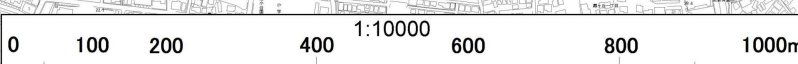


- 凡 例
- 家屋倒壊等氾濫想定区域 (河岸侵食)
 - 市町界
 - 浸水想定区域の指定の対象となる水位周知河川



1 説明文
(1) この図は、山田川水系山田川の水位周知区間について、家屋倒壊等をもたらすような氾濫の発生が想定される区域(家屋倒壊等氾濫想定区域)を表示した図面です。
(2) この家屋倒壊等氾濫想定区域図は、公表時点の山田川の河道の整備状況を勘案して、想定し得る最大規模の降雨(想定最大規模降雨)に伴う洪水による山田川の河岸侵食幅を予想したものです。
(3) また、家屋倒壊等氾濫想定区域は、山田川の河岸が侵食された場合における、家屋の倒壊・流出等の危険性がある区域の目安を示すものですが、個々の家屋の構造・強度特性等の違いから、この区域の境界は厳密ではなく、あくまで目安であることに留意してください。

2 基本事項等
(1) 作成主体 兵庫県
(2) 公表年月日 令和元年8月30日
(3) 公表の根拠法令 国土交通省：「洪水浸水想定区域図作成マニュアル(第4版)平成27年7月」
(4) 対象となる河川 山田川水系山田川
(5) 関係市町 神戸市



山田川水系山田川 洪水浸水想定区域図
家屋倒壊等氾濫想定区域(河岸侵食)