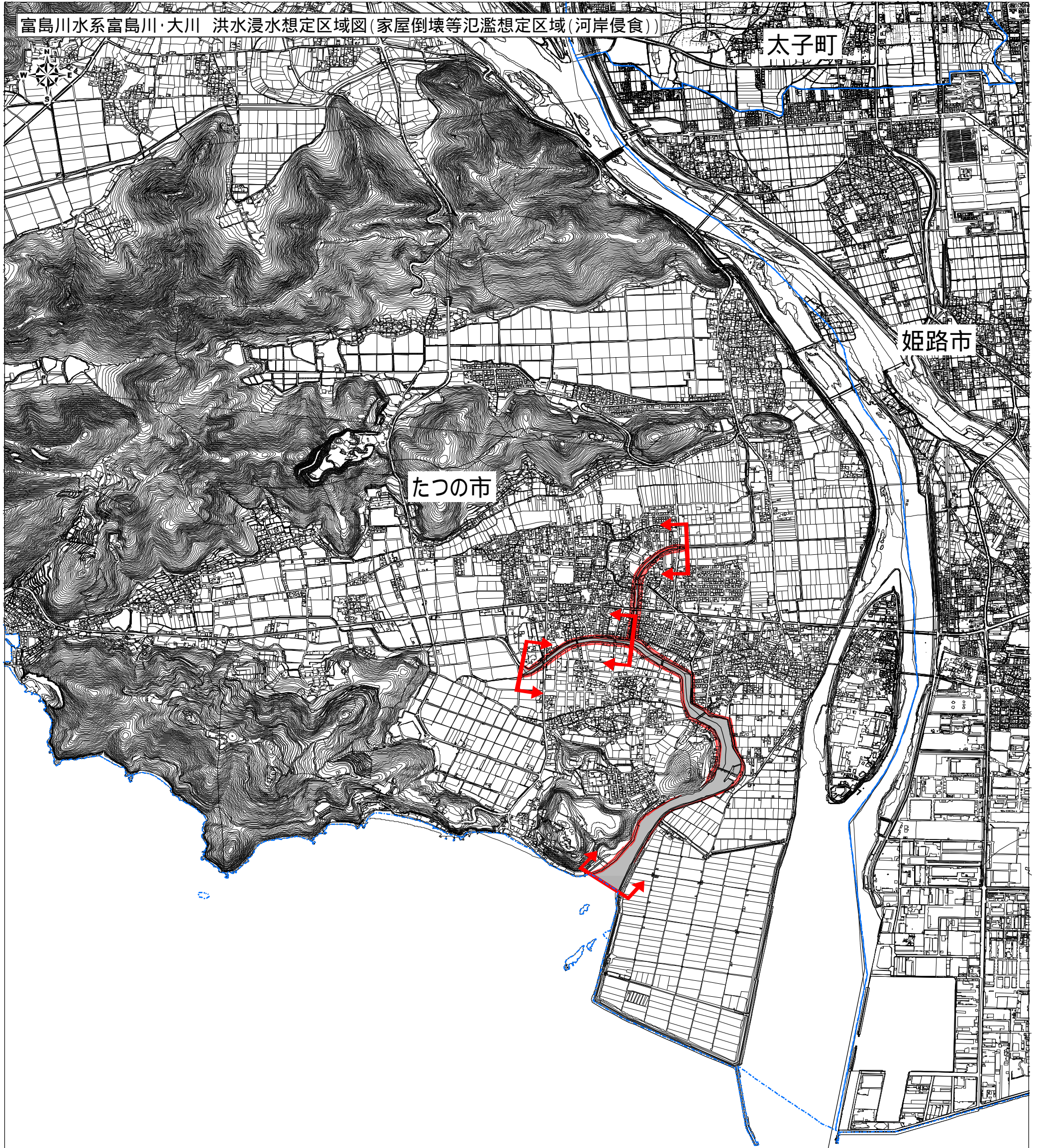


富島川水系富島川・大川 洪水浸水想定区域図(家屋倒壊等氾濫想定区域(河岸侵食))



1 説明文

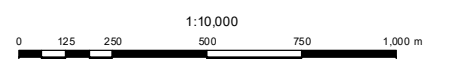
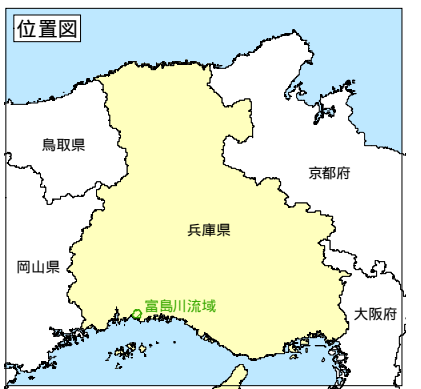
- (1) この図は、「2基本事項等」中「(3)公表する河川」について、家屋倒壊等をもたらすような氾濫の発生が想定される区域（以下、「家屋倒壊等氾濫想定区域」という。）を表示した図面です。
- (2) この家屋倒壊等氾濫想定区域図は、公表時点の「2基本事項等」中「(3)公表する河川」の河道の整備状況を勘案して、想定し得る最大規模の降雨（想定最大規模降雨）に伴う洪水による「2基本事項等」中「(3)公表する河川」の河岸侵食幅を予想したものです。
- (3) また、家屋倒壊等氾濫想定区域は、「2基本事項等」中「(3)公表する河川」の河岸が侵食された場合における、家屋の倒壊・流出等の危険性がある区域の目安を示すものですが、個々の家屋の構造・強度特性等の違いから、この区域の境界は厳密ではなく、あくまで目安であることに留意してください。

2 基本事項等

- |            |                              |
|------------|------------------------------|
| (1) 作成主体   | 兵庫県                          |
| (2) 公表年月日  | 令和 年 月 日                     |
| (3) 公表する河川 | 富島川水系富島川、大川（指定県民局（センター）：西播磨） |
| (5) 関係市町   | たつの市                         |

凡例

- 河岸侵食による家屋倒壊等氾濫想定区域
- : 家屋倒壊等氾濫想定区域
  - : 市町境界
  - : 浸水想定区域の指定の対象となる河川



富島川水系富島川・大川 洪水浸水想定区域図(家屋倒壊等氾濫想定区域(河岸侵食))

この地図は、たつの市長の承認を得て、たつの市基本地形図デジタルデータ(縮尺1/2,500)デジタルマップを複製使用したものである。(承認番号 第55号の2)  
 この地図は、太子町長の承認を得て、太子町地形図(1/2,500)SFCデータを複製使用したものである。(承認番号 大ま5第660号の2)  
 この地図は、姫路市長の承認を得て、姫路市基本地形図デジタルデータ(縮尺1/2,500)デジタルマップを複製使用したものである。