

須井川水系須井川 洪水浸水想定区域図 (家屋倒壊等氾濫想定区域(河岸侵食))

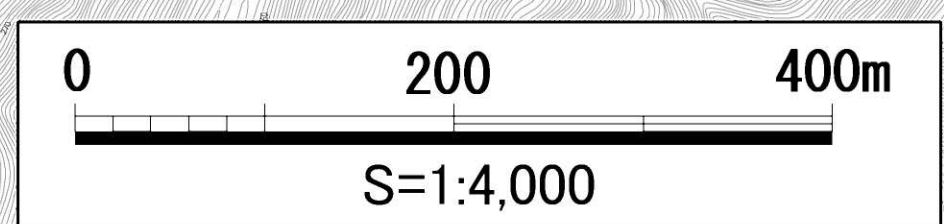
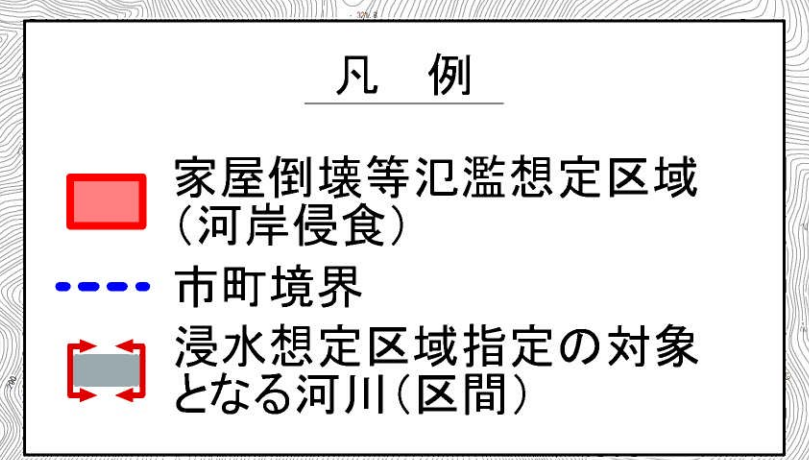
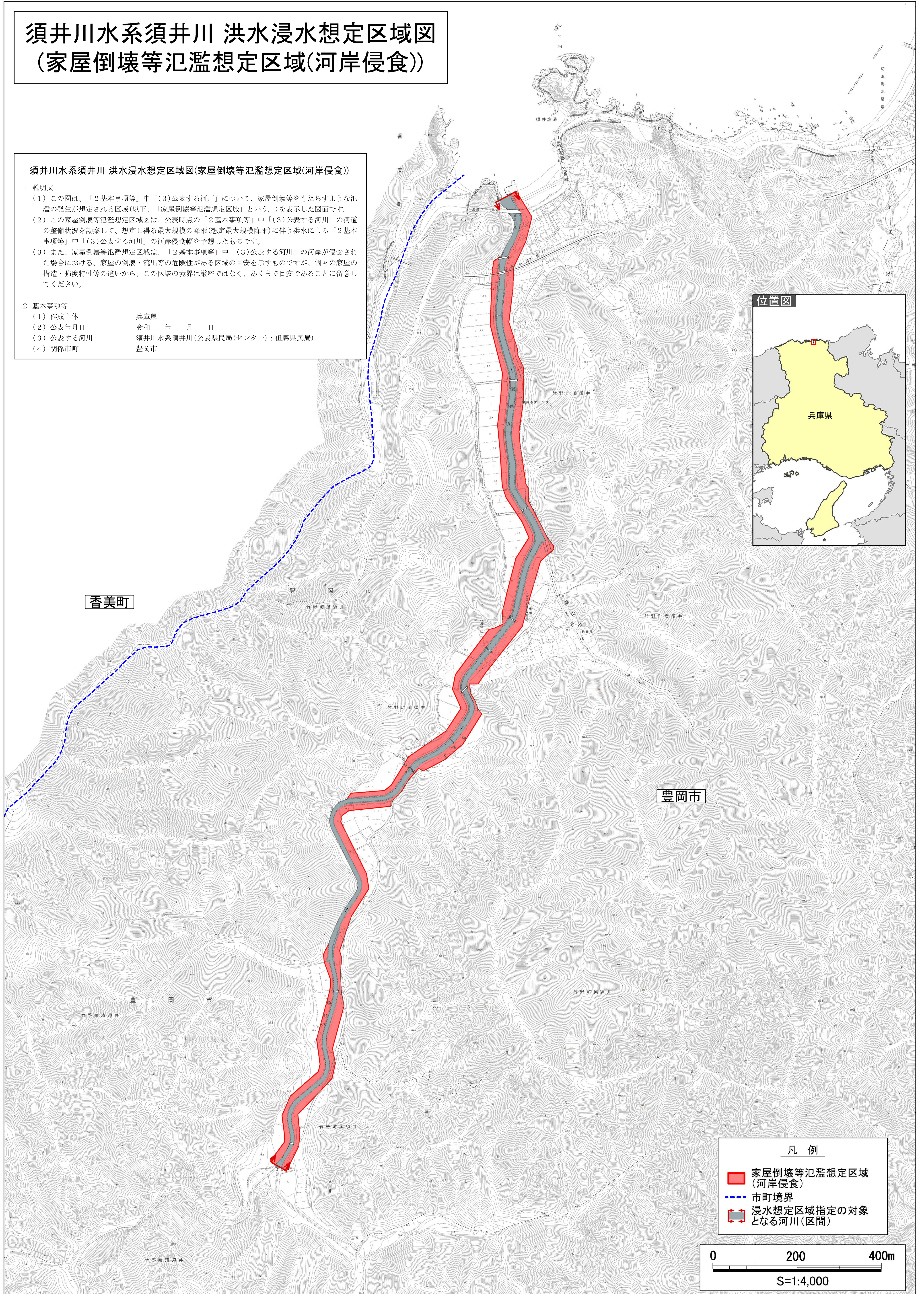
須井川水系須井川 洪水浸水想定区域図(家屋倒壊等氾濫想定区域(河岸侵食))

1 説明文

- (1) この図は、「2基本事項等」中「(3)公表する河川」について、家屋倒壊等をもたらすような氾濫の発生が想定される区域(以下、「家屋倒壊等氾濫想定区域」という。)を表示した図面です。
- (2) この家屋倒壊等氾濫想定区域図は、公表時点の「2基本事項等」中「(3)公表する河川」の河道の整備状況を勘案して、想定し得る最大規模の降雨(想定最大規模降雨)に伴う洪水による「2基本事項等」中「(3)公表する河川」の河岸侵食幅を予想したものです。
- (3) また、家屋倒壊等氾濫想定区域は、「2基本事項等」中「(3)公表する河川」の河岸が侵食された場合における、家屋の倒壊・流出等の危険性がある区域の目安を示すものですが、個々の家屋の構造・強度特性等の違いから、この区域の境界は厳密ではなく、あくまで目安であることに留意してください。

2 基本事項等

- | | |
|------------|-----------------------------|
| (1) 作成主体 | 兵庫県 |
| (2) 公表年月日 | 令和 年 月 日 |
| (3) 公表する河川 | 須井川水系須井川(公表県民局(センター):但馬県民局) |
| (4) 関係市町 | 豊岡市 |



この地図は、豊岡市発行の基本地形図 1/2,500 を使用しています。