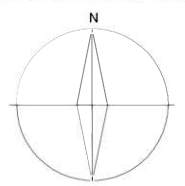
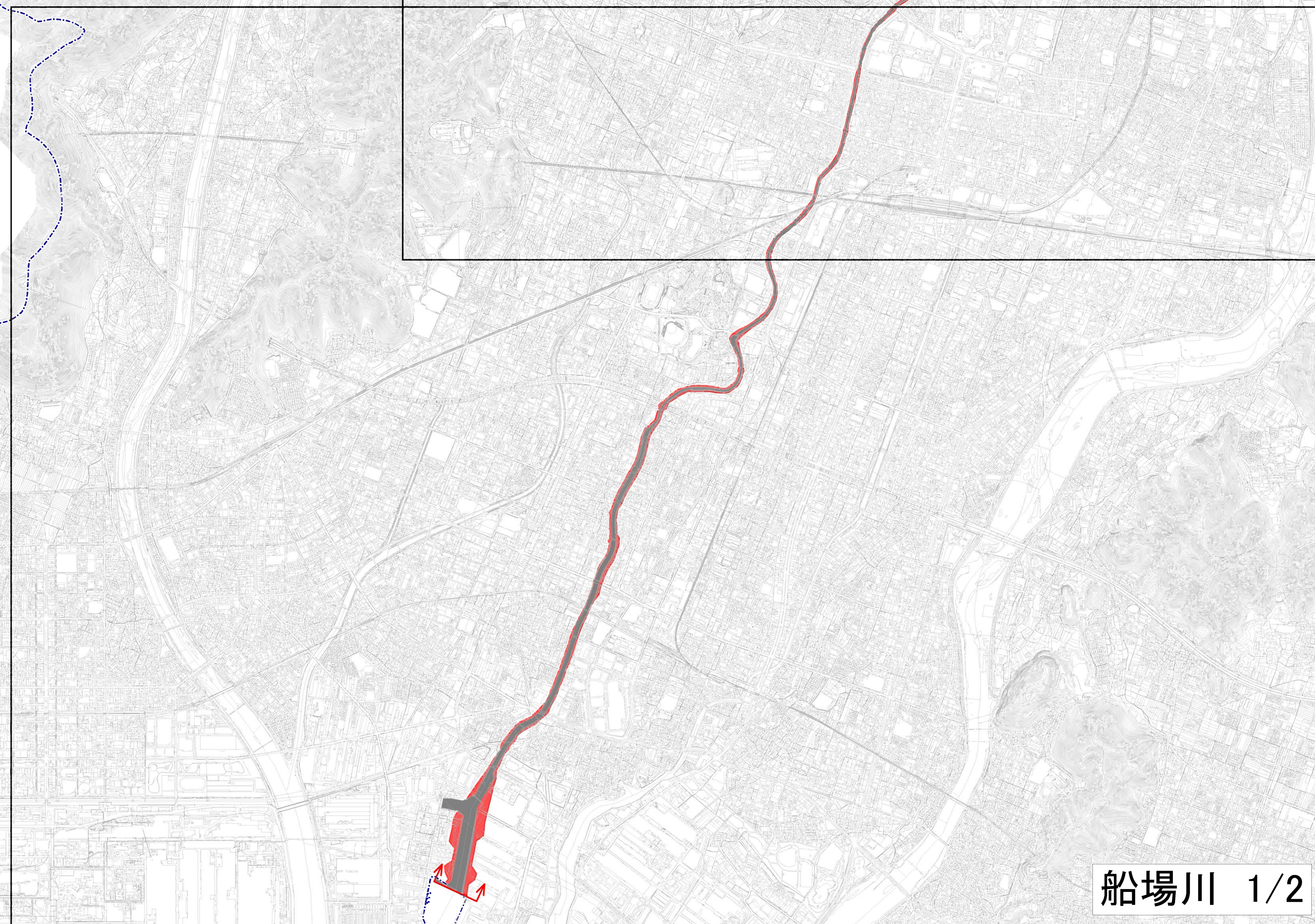
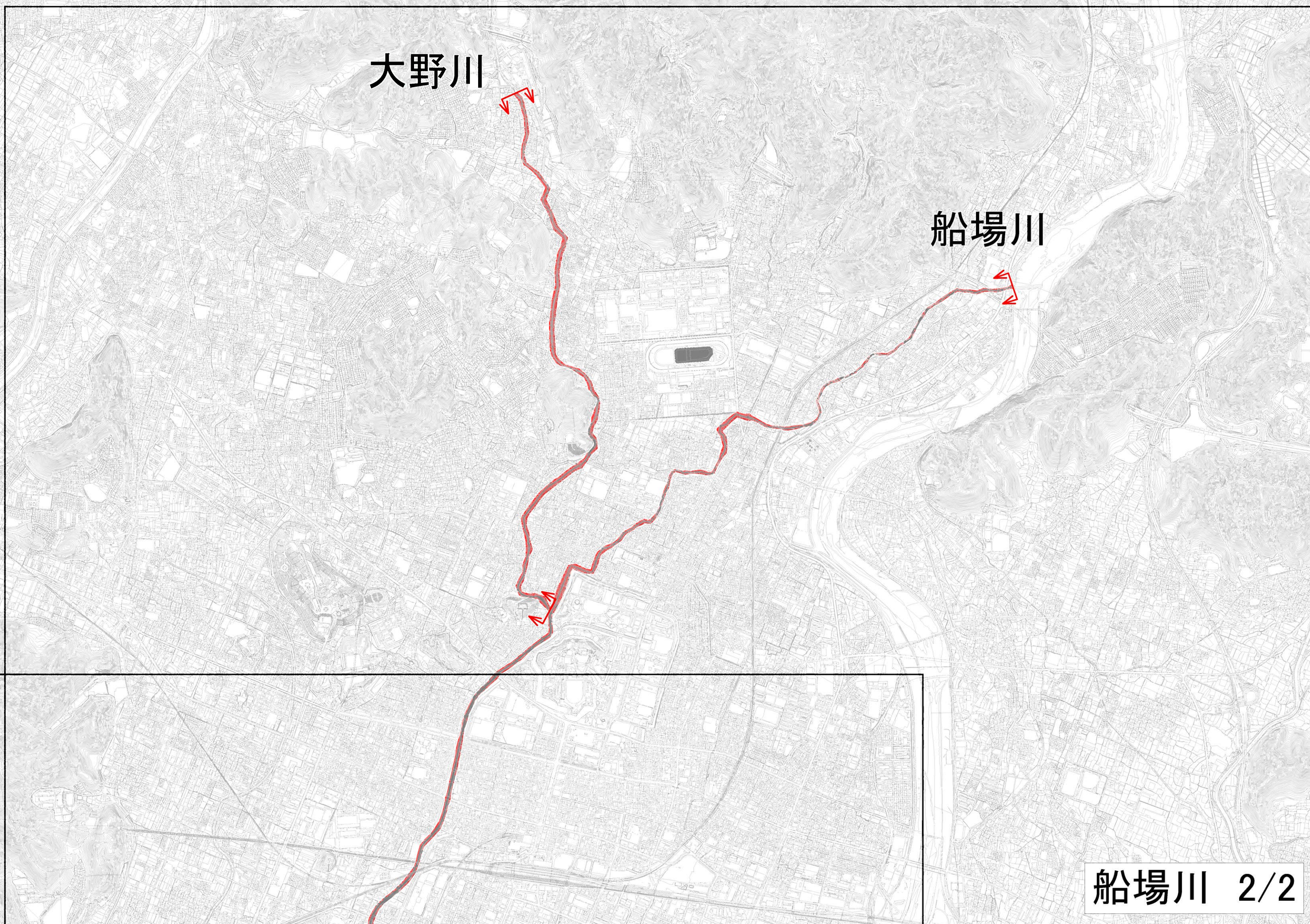
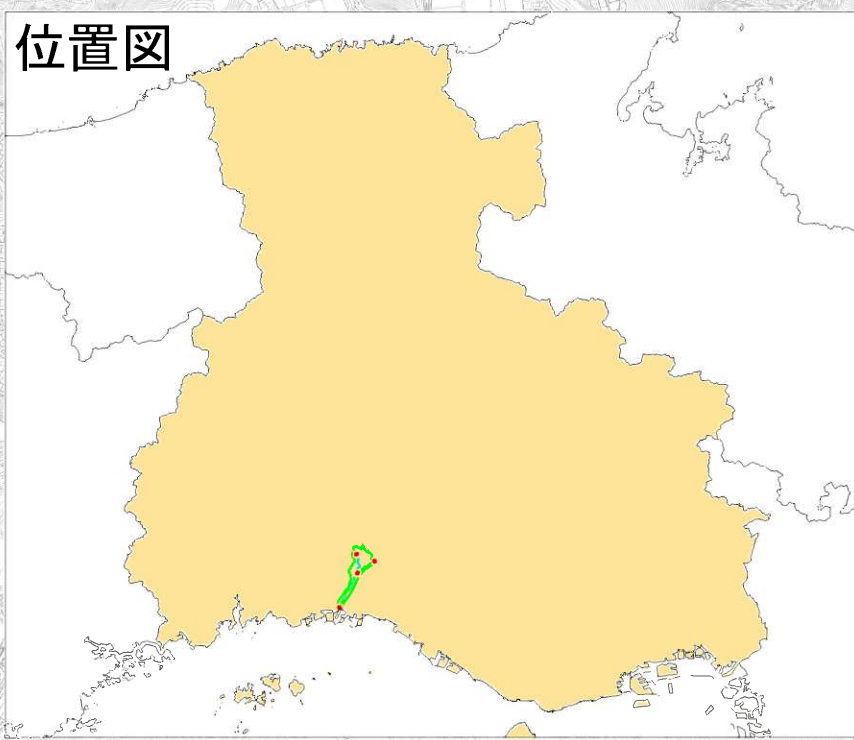


# 船場川水系 洪水浸水想定区域図

## (家屋倒壊等氾濫想定区域(河岸侵食)) 総括図(図郭図)



位置図



船場川 2/2

船場川 1/2

### 凡例

河岸侵食による家屋倒壊等氾濫想定区域

■ 家屋倒壊等氾濫想定区域 (河岸侵食)

--- 市町境界

→ 浸水想定区域の指定の  
対象となる河川

### 1 説明文

- (1)この図は、「2基本事項等」中「(3)公表する河川」について、家屋倒壊等をもたらすような氾濫の発生が想定される区域(以下、「家屋倒壊等氾濫想定区域」という。)を表示した図面です。
- (2)この家屋倒壊等氾濫想定区域図は、公表時点の「2基本事項等」中「(3)公表する河川」の河道の整備状況を勘案して、想定し得る最大規模の降雨(想定最大規模降雨)に伴う洪水による「2基本事項等」中「(3)公表する河川」の河岸侵食幅を予測したものです。
- (3)また、家屋倒壊等氾濫想定区域は、「2基本事項等」中「(3)公表する河川」の河岸が侵食された場合における、家屋の倒壊・流出等の危険性がある区域の目安を示すものですが、個々の家屋の構造・強度特性等の違いから、この区域の境界は厳密ではなく、あくまでも目安であることに留意してください。

### 2 基本事項等

- |           |  |
|-----------|--|
| (1)作成主体   | 兵庫県                                    |
| (2)公表年月日  | 令和元年 月 日                               |
| (3)公表する河川 | 船場川水系船場川、大野川(指定県民局(センター):兵庫県中播磨県民センター) |
| (4)関係市町   | 姫路市                                    |

1:20000

1000 0 1000 2000 3000m

船場川水系 洪水浸水想定区域図  
(家屋倒壊等氾濫想定区域(河岸侵食)) 総括図(図郭図)

この地図は、姫路市発行の基本地形図1/2,500を使用しています。