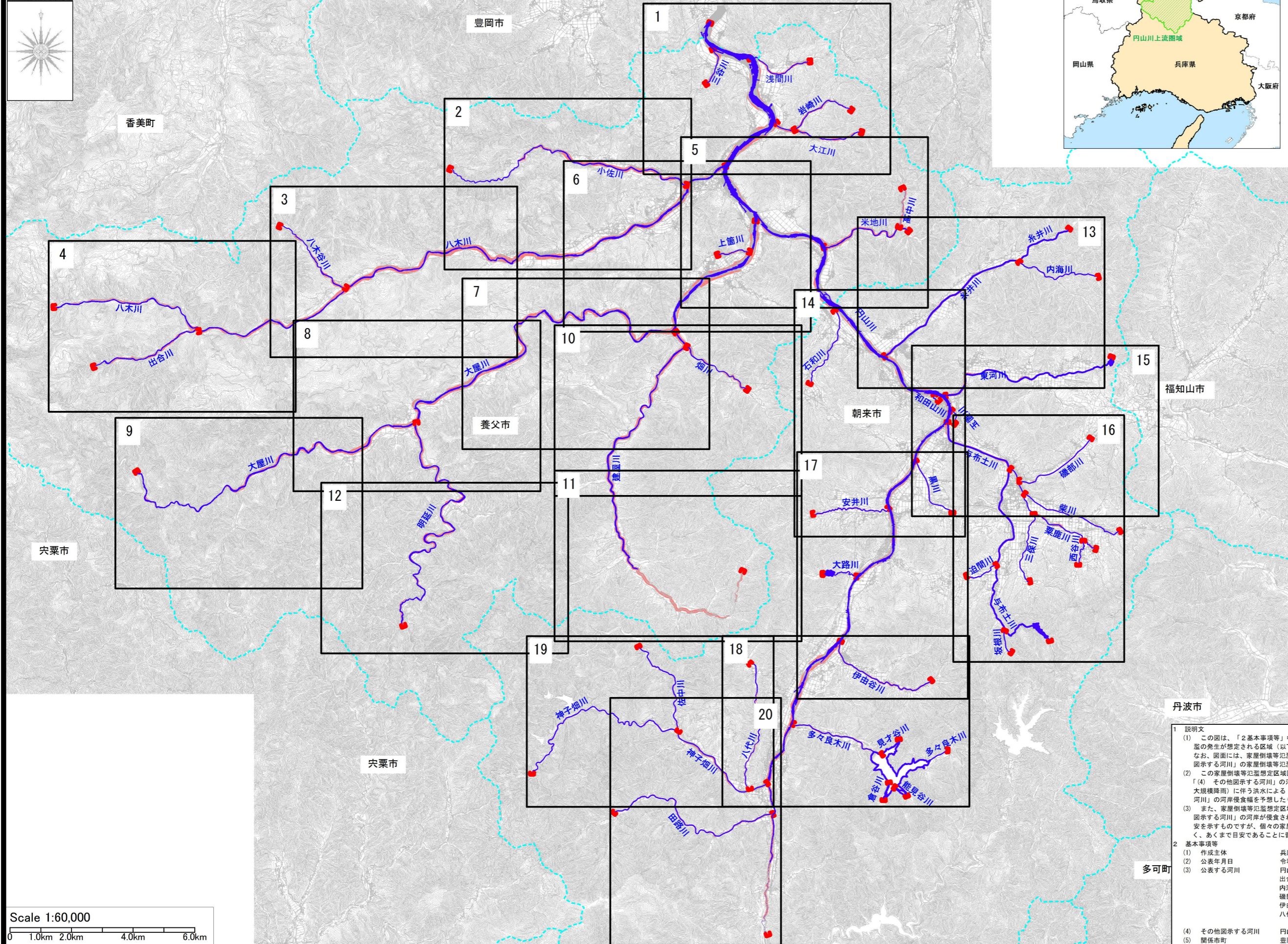

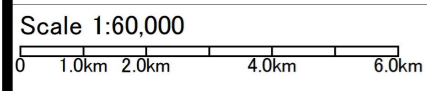


円山川水系 洪水浸水想定区域図(養父市域・朝来市域)

【家屋倒壊等氾濫想定区域(河岸侵食) 図郭割図】



- 凡例**
- 家屋倒壊等氾濫想定区域(河岸侵食)
 - 市町境界
 - 河川等範囲
 - 浸水想定区域の指定の対象となる河川



- 1 説明文**
- (1) この図は、「2基本事項等」中「(3)公表する河川」について、家屋倒壊等をもたらすような氾濫の発生が想定される区域(以下、「家屋倒壊等氾濫想定区域」という。)を表示した図面です。なお、図面には、家屋倒壊等氾濫想定区域を公表済の河川である「2基本事項等」中「(4)その他図示する河川」の家屋倒壊等氾濫想定区域も表示しています。
 - (2) この家屋倒壊等氾濫想定区域図は、公表時点の「2基本事項等」中「(3)公表する河川」及び「(4)その他図示する河川」の河道の整備状況を勘案して、想定し得る最大規模の降雨(想定最大規模降雨)に伴う洪水による「2基本事項等」中「(3)公表する河川」及び「(4)その他図示する河川」の河岸侵食幅を予想したものです。
 - (3) また、家屋倒壊等氾濫想定区域は、「2基本事項等」中「(3)公表する河川」及び「(4)その他図示する河川」の河岸が侵食された場合における、家屋の倒壊・流出等の危険性がある区域の目安を示すものですが、個々の家屋の構造・強度特性等の違いから、この区域の境界は厳密ではなく、あくまで目安であることに留意してください。
- 2 基本事項等**
- | | |
|---------------|--|
| (1) 作成主体 | 兵庫県 |
| (2) 公表年月日 | 令和 年 月 日 |
| (3) 公表する河川 | 円山川水系三谷川、浅間川、大江川、岩崎川、小佐川、八木谷川、出谷川、上箇川、畑川、明延川、米地川、高申川、石和川、糸井川、内海川、和田山川、東河川、玉置川、与布土川、坂部川、栗原川、磯部川、柴川、三保川、西谷川、追間川、黒川、安井川、大路川、伊由谷川、多々良木川、見才谷川、倉谷川、能見谷川、神子畑川、八代川、田路川、(指定県民局(センター):但馬県民局) |
| (4) その他図示する河川 | 円山川水系円山川、八木川、大屋川、建屋川 |
| (5) 関係市町 | 豊岡市、養父市、朝来市 |

この地図の作成に当たっては、国土地理院長の承認を得て、同院発行の基礎地図情報を使用した。(承認番号 令元情使、第396号) この図は、国土交通省国土地理院が管理する航空レーザー測量データを使用したものである。