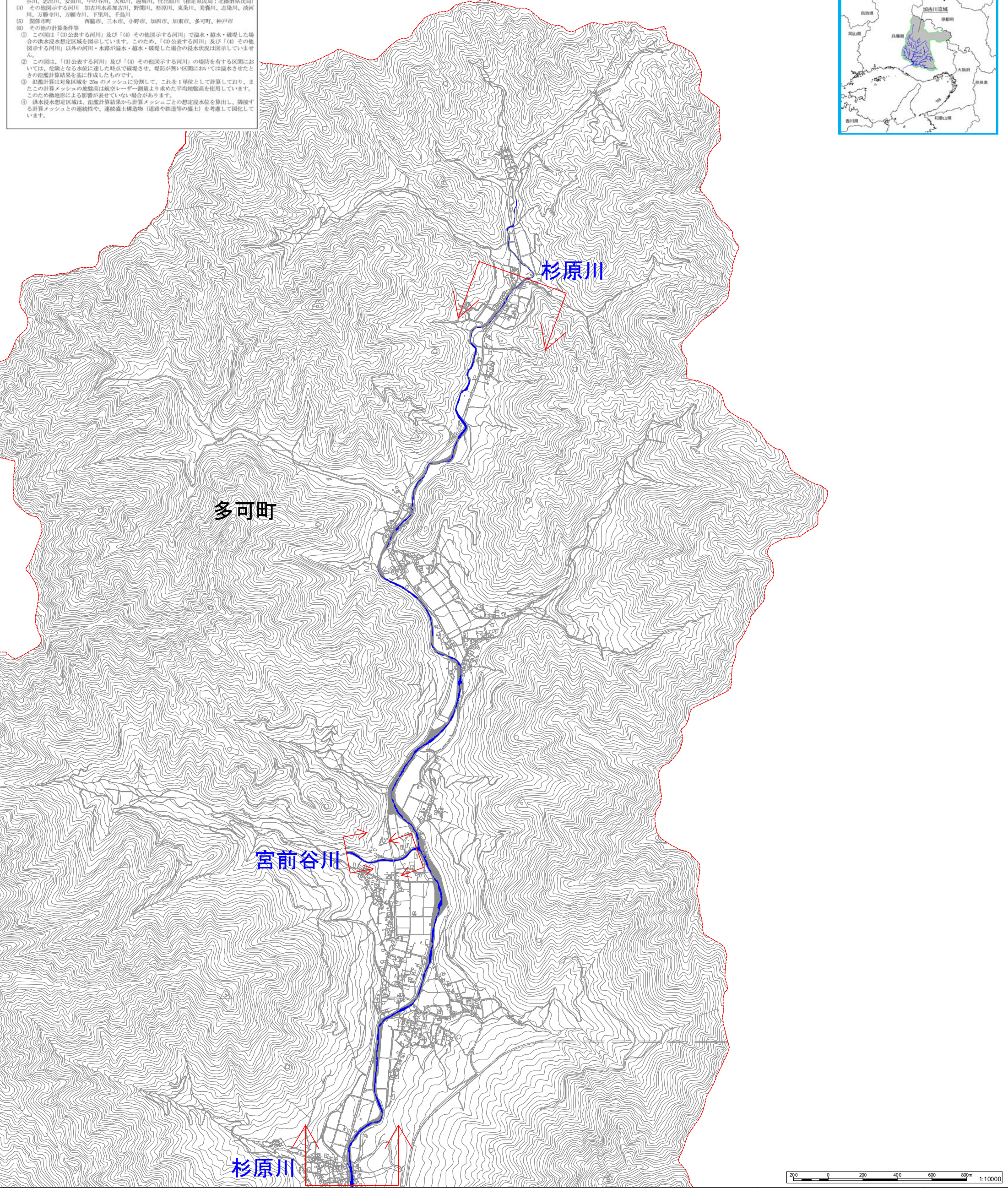


1 説明文
 (1) この図は、「2基本事項等」中「(3)公表する河川」について、家屋倒壊等をもたらすような氾濫の発生が想定される区域（以下、「家屋倒壊等氾濫想定区域」という。）を表示した図面です。なお、図面には、家屋倒壊等氾濫想定区域を公表済の河川である「2基本事項等」中「(4)その他図示する河川」の家屋倒壊等氾濫想定区域も表示しています。
 (2) この家屋倒壊等氾濫想定区域図は、公表時点の「2基本事項等」中「(3)公表する河川」及び「(4)その他図示する河川」の河道及び洪水調節施設の整備状況を勘案して、想定される最大規模の降雨（想定最大規模降雨）により「2基本事項等」中「(3)公表する河川」及び「(4)その他図示する河川」が氾濫した場合の氾濫流の状況をシミュレーションにより予測したものです。
 (3) なお、このシミュレーションにあたっては、「2基本事項等」中「(3)公表する河川」及び「(4)その他図示する河川」以外の河川の氾濫、シミュレーションの前段となる降雨を超える規模の降雨による氾濫、高潮及び内水による氾濫等を考慮していませんので、この家屋倒壊等氾濫想定区域に示されていない区域においても家屋倒壊・流出等が発生する場合があります。
 (4) また、家屋倒壊等氾濫想定区域は、一定の仮定を与えて算定しており、(3)の条件に加え、倒壊等する家屋は直接基礎の標準的な本造家屋を想定していること、堤防の老朽化には家屋がない更地の状態で氾濫計算をしていること等の理由から、この区域の境界は厳密ではなく、あくまで目安であることに留意してください。

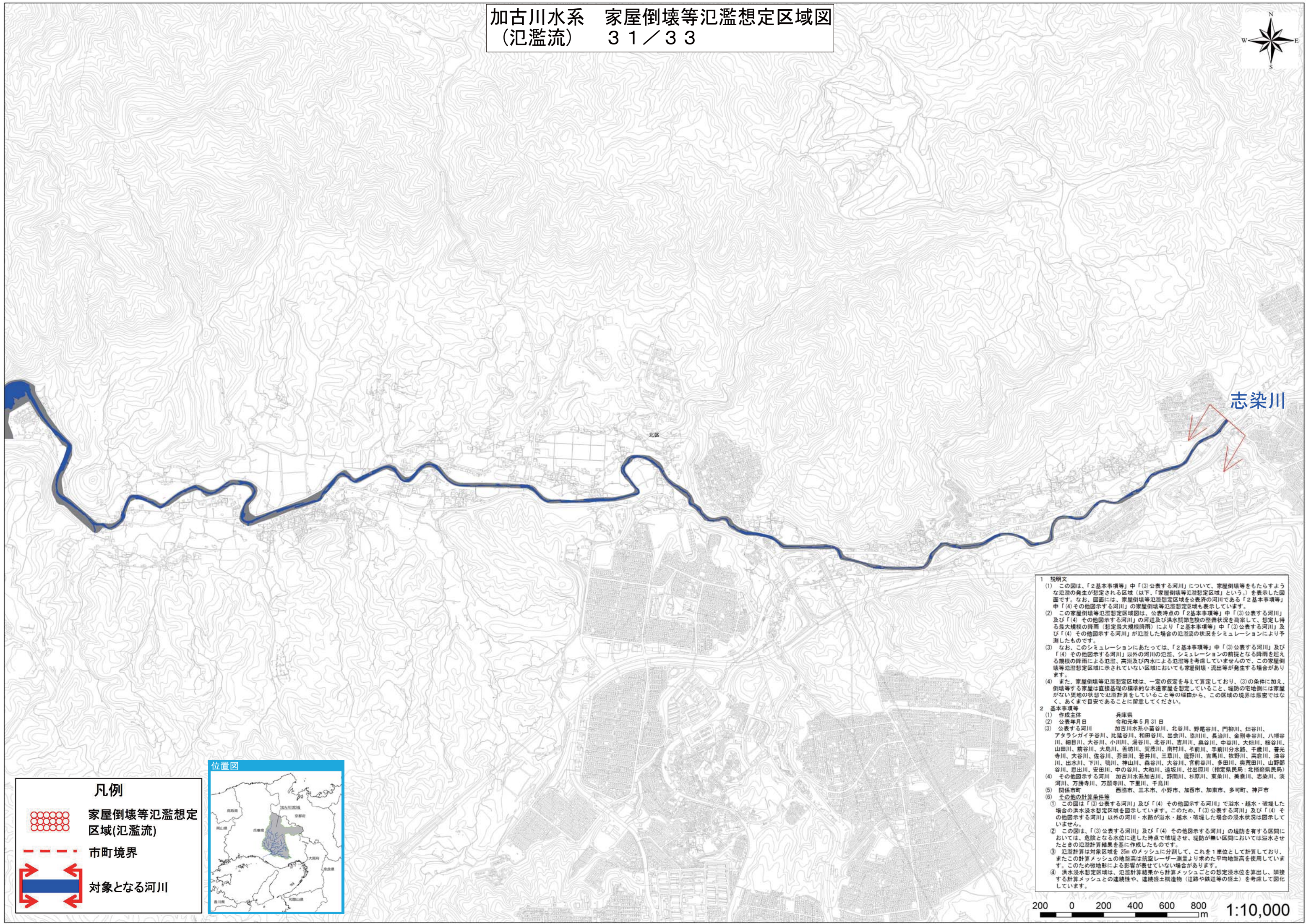
2 基本事項等
 (1) 作成主体 兵庫県
 (2) 公表年月日 令和元年5月31日
 (3) 公表する河川 加古川水系小前谷川、北谷川、野尾谷川、門瀬川、畑谷川、アヲラシガイチ谷川、比延谷川、和田谷川、出合川、嵐川、長谷川、金剛寺谷川、八幡谷川、細目川、大谷川、小川川、湯谷川、北谷川、吉川川、奥谷川、中谷川、大畑川、桜谷川、山田川、前谷川、大島川、善坊川、賀茂川、南村川、手前川、手前川分水路、手取川、普光寺川、大谷川、佐谷川、茶田川、若井川、三草川、鹿野川、吉馬川、牧野川、高倉川、前谷川、出水川、下川、鶴川、神山川、森谷川、大谷川、宮前谷川、多田川、奥野田川、山野部谷川、忍田川、安田川、中谷川、大和川、遠坂川、仕出原川（指定駅民局：北播磨駅民局）
 (4) その他図示する河川 加古川水系加古川、野間川、杉原川、東条川、美濃川、志保川、淡河川、万願寺川、下川川、千手川
 (5) 関係市町 西脇市、三木市、小野市、加西市、加東市、多可町、神戸市
 (6) その他の計算条件等
 ① この図は、「(3)公表する河川」及び「(4)その他図示する河川」で溢水・越水・破壊した場合の洪水浸水想定区域を表示しています。このため、「(3)公表する河川」及び「(4)その他図示する河川」以外の河川・水路が溢水・越水・破壊した場合の浸水状況は表示していません。
 ② この図は、「(3)公表する河川」及び「(4)その他図示する河川」の堤防を有する区間においては、危険となる水位に達した時点で破壊させ、堤防が無い区間においては溢水させたときの氾濫計算結果を基に作成したものです。
 ③ 氾濫計算は対象区域を25mのメッシュに分割して、これを1単位として計算しており、またこの計算メッシュの地盤高は航空レーザー測量より求めた平均地盤高を使用しています。このため微地形による影響が表せていない場合があります。
 ④ 洪水浸水想定区域は、氾濫計算結果から計算メッシュごとの想定浸水水位を算出し、隣接する計算メッシュとの連続性や、連続盛土構造物（道路や鉄道等の盛土）を考慮して図化しています。

凡例

- 家屋倒壊等氾濫想定区域(氾濫流)
- 市町境界
- 対象となる河川



加古川水系 家屋倒壊等氾濫想定区域図
(氾濫流) 31 / 33



志染川

1 説明文
 (1) この図は、「2基本事項等」中「(3)公表する河川」について、家屋倒壊等をもたらすような氾濫の発生が想定される区域（以下、「家屋倒壊等氾濫想定区域」という。）を表示した図面です。なお、図面には、家屋倒壊等氾濫想定区域を公表済の河川である「2基本事項等」中「(4)その他図示する河川」の家屋倒壊等氾濫想定区域も表示しています。
 (2) この家屋倒壊等氾濫想定区域図は、公表時点の「2基本事項等」中「(3)公表する河川」及び「(4)その他図示する河川」の河道及び洪水助成施設の整備状況を勘案して、想定される最大規模の降雨（想定最大規模降雨）により「2基本事項等」中「(3)公表する河川」及び「(4)その他図示する河川」が氾濫した場合の氾濫流の状況をシミュレーションにより予測したものです。
 (3) なお、このシミュレーションにあたっては、「2基本事項等」中「(3)公表する河川」及び「(4)その他図示する河川」以外の河川の氾濫、シミュレーションの前段となる降雨を超える規模の降雨による氾濫、高潮及び内水による氾濫等を考慮していませんので、この家屋倒壊等氾濫想定区域に示されていない区域においても家屋倒壊・流出等が発生する場合があります。
 (4) また、家屋倒壊等氾濫想定区域は、一定の仮定を与えて算定しており、(3)の条件に加え、倒壊等する家屋は直接基礎の標準的な木造家屋を想定していること、堤防の定地側には家屋がない更地の状態で氾濫計算をしていること等の理由から、この区域の境界は厳密ではなく、あくまで目安であることに留意してください。

2 基本事項等
 (1) 作成主体 兵庫県
 (2) 公表年月日 令和元年5月31日
 (3) 公表する河川 加古川水系小苗谷川、北谷川、野尾谷川、門柳川、畑谷川、アタラシガイチ谷川、比延谷川、和田谷川、出会川、徳川川、長谷川、金剛寺谷川、八幡谷川、細目川、大谷川、小川川、湯谷川、北谷川、吉川川、奥谷川、中谷川、大畑川、板谷川、山田川、前谷川、大島川、善坊川、賀茂川、南村川、早瀬川、手前川分水路、千歳川、善光寺川、大谷川、佐谷川、芥田川、若井川、三草川、鹿野川、吉馬川、高倉川、湯谷川、出水川、下川、鳴川、神山川、森谷川、大谷川、宮前谷川、多田川、奥野田川、山野部谷川、忍出川、安田川、中の谷川、大和川、遠坂川、住出原川（指定県民局：北播磨県民局）
 (4) その他図示する河川 加古川水系加古川、野間川、杉原川、東条川、美濃川、志染川、淡河川、万壽寺川、万壽寺川、下里川、千鳥川
 (5) 関係市町 西宮市、三木市、小野市、加西市、加東市、多可町、神戸市
 (6) その他の計算条件等
 ① この図は「(3)公表する河川」及び「(4)その他図示する河川」で溢水・越水・破壊した場合の洪水浸水想定区域を図示しています。このため、「(3)公表する河川」及び「(4)その他図示する河川」以外の河川・水路が溢水・越水・破壊した場合の浸水状況は図示していません。
 ② この図は、「(3)公表する河川」及び「(4)その他図示する河川」の堤防を有する区間においては、危険となる水位に達した時点で破壊させ、堤防が無い区間においては溢水させたときの氾濫計算結果を基に作成したものです。
 ③ 氾濫計算は対象区域を25mのメッシュに分割して、これを1単位として計算しており、またこの計算メッシュの地盤高は航空レーザー測量より求めた平均地盤高を使用しています。このため微地形による影響が表せていない場合があります。
 ④ 洪水浸水想定区域は、氾濫計算結果から計算メッシュごとの想定浸水水位を算出し、隣接する計算メッシュとの連続性や、連続体土構造物（道路や鉄道等の盛土）を考慮して図化しています。

凡例

- 家屋倒壊等氾濫想定区域(氾濫流)
- 市町境界
- 対象となる河川



加古川水系 家屋倒壊等氾濫想定区域図
(氾濫流) 32 / 33



小川川

三木市

淡河川

凡例

- 家屋倒壊等氾濫想定区域(氾濫流)
- 市町境界
- 対象となる河川



1 説明文

(1) この図は、「2基本事項等」中「(3)公表する河川」について、家屋倒壊等をもたらすような氾濫の発生が想定される区域（以下、「家屋倒壊等氾濫想定区域」という。）を表示した図面です。なお、図面には、家屋倒壊等氾濫想定区域を公表済の河川である「2基本事項等」中「(4)その他図示する河川」の家屋倒壊等氾濫想定区域も表示しています。

(2) この家屋倒壊等氾濫想定区域図は、公表時点の「2基本事項等」中「(3)公表する河川」及び「(4)その他図示する河川」の河道及び洪水助成施設の整備状況を勘案して、想定し得る最大規模の降雨（想定最大規模降雨）により「2基本事項等」中「(3)公表する河川」及び「(4)その他図示する河川」が氾濫した場合の氾濫流の状況をシミュレーションにより予測したものです。

(3) なお、このシミュレーションにあたっては、「2基本事項等」中「(3)公表する河川」及び「(4)その他図示する河川」以外の河川の氾濫、シミュレーションの前段となる降雨を捉える規模の降雨による氾濫、高潮及び内水による氾濫等を考慮していませんので、この家屋倒壊等氾濫想定区域に示されていない区域においても家屋倒壊・流出等が発生する場合があります。

(4) また、家屋倒壊等氾濫想定区域は、一定の仮定を与えて算定しており、(3)の条件に加え、倒壊等する家屋は直接基礎の標準的な木造家屋を想定していること、堤防の宅地側には家屋がない更地の状態での氾濫計算をしていること等の理由から、この区域の境界は厳密ではなく、あくまで目安であることに留意してください。

2 基本事項等

(1) 作成主体 兵庫県

(2) 公表年月日 令和元年5月31日

(3) 公表する河川 加古川水系小苗谷川、北谷川、野尾谷川、門柳川、畑谷川、アタラシガイチ谷川、比延谷川、和田谷川、出谷川、徳川川、長谷川、金剛寺谷川、八幡谷川、細目川、大谷川、小川川、湯谷川、北谷川、吉川川、奥谷川、中谷川、大畑川、板谷川、山田川、前谷川、大島川、善坊川、賀茂川、南村川、早瀬川、手前川分水路、千歳川、善光寺川、大谷川、佐谷川、芥田川、若井川、三草川、鹿野川、吉馬川、牧野川、高倉川、湯谷川、出水川、下川、鴨川、神山川、森谷川、大谷川、宮前谷川、多田川、奥野田川、山野野谷川、出谷川、安田川、中の谷川、大和川、遠坂川、住出原川（指定県民局：北播磨県民局）

(4) その他図示する河川 加古川水系加古川、野間川、杉原川、東条川、美濃川、志原川、淡河川、万壽寺川、万壽寺川、下里川、千鳥川

(5) 関係市町 西宮市、三木市、小野市、加西市、加東市、多可町、神戸市

(6) その他の計算条件等

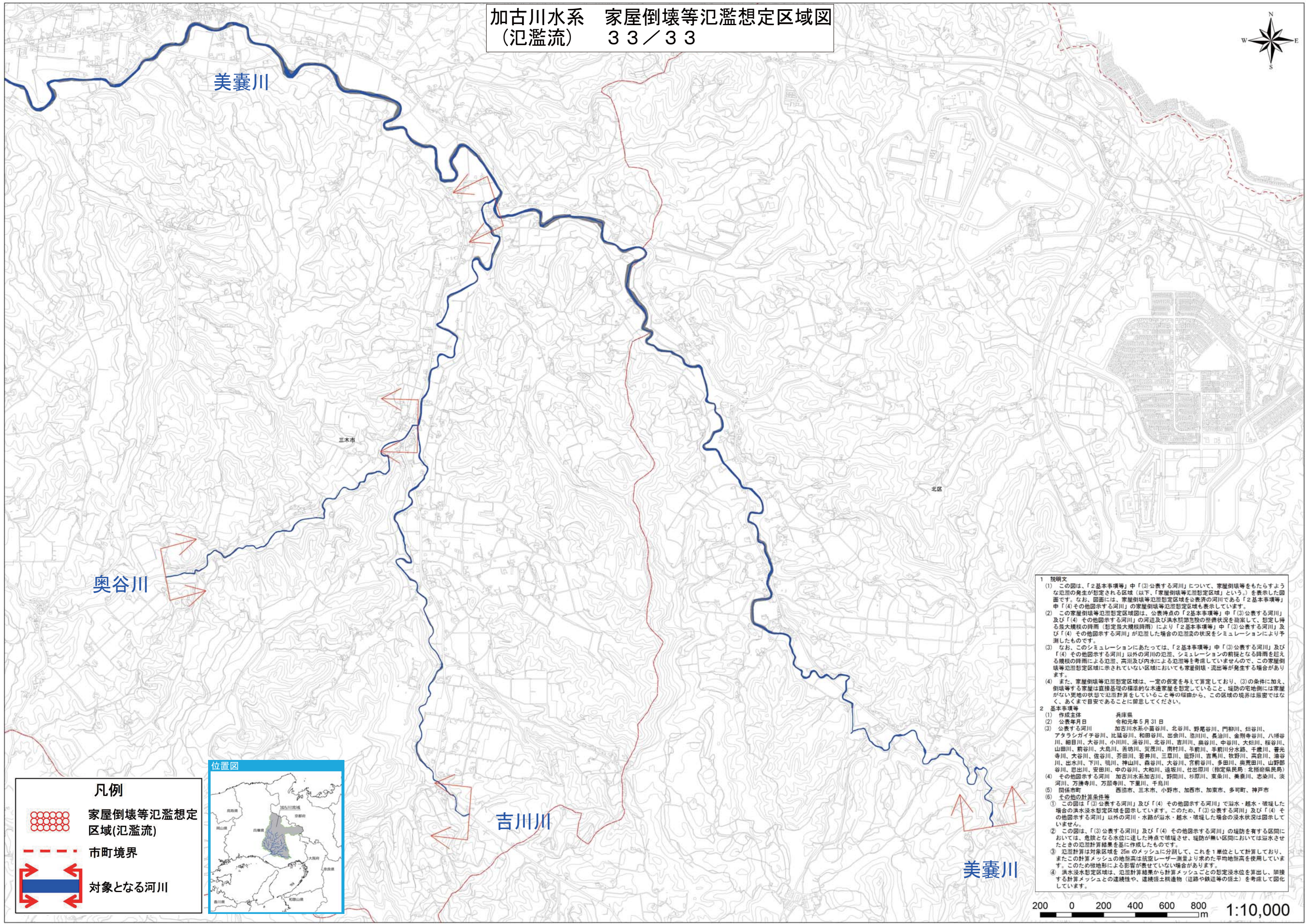
① この図は「(3)公表する河川」及び「(4)その他図示する河川」で洪水・越水・破壊した場合の洪水浸水想定区域を図示しています。このため、「(3)公表する河川」及び「(4)その他図示する河川」以外の河川・水路が洪水・越水・破壊した場合の浸水状況は図示していません。

② この図は、「(3)公表する河川」及び「(4)その他図示する河川」の堤防を有する区間においては、危険となる水位に達した時点で破壊させ、堤防が無い区間においては溢水させたときの氾濫計算結果を基に作成したものです。

③ 氾濫計算は対象区域を25mのメッシュに分割して、これを1単位として計算しており、またこの計算メッシュの地盤高は航空レーザー測量より求めた平均地盤高を使用しています。このため微地形による影響が表せていない場合があります。

④ 洪水浸水想定区域は、氾濫計算結果から計算メッシュごとの想定浸水位を算出し、隣接する計算メッシュとの連続性や、連続体土構造物（道路や鉄道等の盛土）を考慮して図化しています。

加古川水系 家屋倒壊等氾濫想定区域図
(氾濫流) 33 / 33



凡例

- 家屋倒壊等氾濫想定区域(氾濫流)
- 市町境界
- 対象となる河川

1 説明文

(1) この図は、「2基本事項等」中「(3)公表する河川」について、家屋倒壊等をもたらすような氾濫の発生が想定される区域（以下、「家屋倒壊等氾濫想定区域」という。）を表示した図面です。なお、図面には、家屋倒壊等氾濫想定区域を公表済の河川である「2基本事項等」中「(4)その他図示する河川」の家屋倒壊等氾濫想定区域も表示しています。

(2) この家屋倒壊等氾濫想定区域図は、公表時点の「2基本事項等」中「(3)公表する河川」及び「(4)その他図示する河川」の河道及び洪水補助施設の整備状況を勘案して、想定し得る最大規模の降雨（想定最大規模降雨）により「2基本事項等」中「(3)公表する河川」及び「(4)その他図示する河川」が氾濫した場合の氾濫流の状況をシミュレーションにより予測したものです。

(3) なお、このシミュレーションにあたっては、「2基本事項等」中「(3)公表する河川」及び「(4)その他図示する河川」以外の河川の氾濫、シミュレーションの前段となる降雨を起る規模の降雨による氾濫、高潮及び内水による氾濫等を考慮していませんので、この家屋倒壊等氾濫想定区域に示されていない区域においても家屋倒壊・流出等が発生する場合があります。

(4) また、家屋倒壊等氾濫想定区域は、一定の仮定を与えて算定しており、(3)の条件に加え、倒壊等する家屋は直接基礎の標準的な木造家屋を想定していること、堤防の宅地側には家屋がない更地の状態での氾濫計算をしていること等の理由から、この区域の境界は厳密ではなく、あくまで目安であることに留意してください。

2 基本事項等

(1) 作成主体 兵庫県
(2) 公表年月日 令和元年5月31日
(3) 公表する河川 加古川水系小苗谷川、北谷川、野尾谷川、門柳川、畑谷川、アタラシガイチ谷川、比延谷川、和田谷川、出会川、徳川川、長谷川、金剛寺谷川、八幡谷川、細目川、大谷川、小川川、湯谷川、北谷川、吉川川、奥谷川、中谷川、大畑川、板谷川、山田川、前谷川、大島川、善坊川、真茂川、南村川、早瀬川、手前川分水路、千歳川、善光寺川、大谷川、佐谷川、芥井川、三草川、鹿野川、吉馬川、牧野川、高倉川、油谷川、出水川、下川、鳴川、神山川、森谷川、大谷川、宮前谷川、多田川、奥野田川、山野部谷川、忍出川、安田川、中の谷川、大和川、遠坂川、住出原川（指定県民局：北播磨県民局）
(4) その他図示する河川 加古川水系加古川、野間川、杉原川、東家川、美濃川、志染川、淡河川、万壽寺川、万壽寺川、下里川、千鳥川
(5) 関係市町 西宮市、三木市、小野市、加西市、加東市、多可町、神戸市
(6) その他の計算条件等

① この図は「(3)公表する河川」及び「(4)その他図示する河川」で洪水・越水・破壊した場合の洪水浸水想定区域を図示しています。このため、「(3)公表する河川」及び「(4)その他図示する河川」以外の河川・水路が洪水・越水・破壊した場合の浸水状況は図示していません。

② この図は、「(3)公表する河川」及び「(4)その他図示する河川」の堤防を有する区間においては、危険となる水位に達した時点で破壊させ、堤防が無い区間においては溢水させたときの氾濫計算結果を基に作成したものです。

③ 氾濫計算は対象区域を25mのメッシュに分割して、これを1単位として計算しており、またこの計算メッシュの地盤高は航空レーザー測量より求めた平均地盤高を使用しています。このため微地形による影響が表せていない場合があります。

④ 洪水浸水想定区域は、氾濫計算結果から計算メッシュごとの想定浸水水位を算出し、隣接する計算メッシュとの連続性や、連続盛土構造物（道路や鉄道等の盛土）を考慮して図化しています。