


# 福田川水系 家屋倒壊等氾濫想定区域図 (河岸侵食)



神戸市西区

神戸市須磨区

神戸市垂水区

福田川

大門川


湯屋ヶ谷川

一の子川

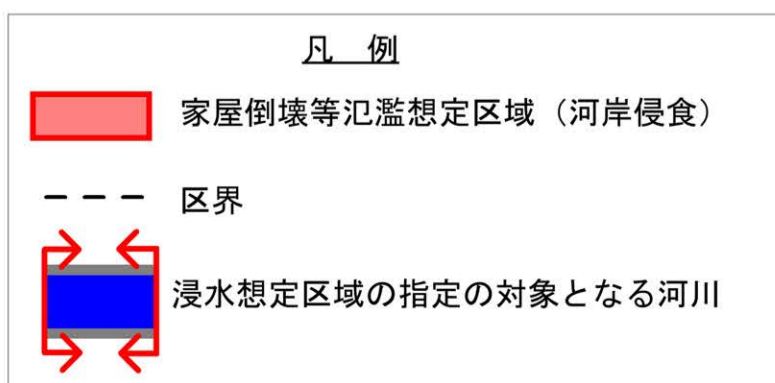
滝ヶ谷川

土池谷川

小川



1:10,000



- 1 説明文
- (1) この図は、「2基本事項等」中「(3)公表する河川」について、家屋倒壊等をもたらすような氾濫の発生が想定される区域（以下、「家屋倒壊等氾濫想定区域」という。）を表示した図面です。なお、図面には、家屋倒壊等氾濫想定区域を公表済の河川である「2基本事項等」中「(4)その他図示する河川」の家屋倒壊等氾濫想定区域も表示しています。
  - (2) この家屋倒壊等氾濫想定区域図は、公表時点の「2基本事項等」中「(3)公表する河川」及び「(4)その他図示する河川」の河道の整備状況を勘案して、想定し得る最大規模の降雨（想定最大規模降雨）に伴う洪水による「2基本事項等」中「(3)公表する河川」及び「(4)その他図示する河川」の河岸侵食等を予想したものです。
  - (3) また、家屋倒壊等氾濫想定区域は、「2基本事項等」中「(3)公表する河川」及び「(4)その他図示する河川」の河岸が侵食された場合における、家屋の倒壊・流出等の危険性がある区域の目安を示すものですが、個々の家屋の構造・強度特性等の違いから、この区域の境界は厳密ではなく、あくまで目安であることに留意してください。
- 2 基本事項等
- |               |  |
|---------------|--|
| (1) 作成主体      | 兵庫県  |
| (2) 公表年月日     | 平成 年 月 日   |
| (3) 公表する河川    | 福田川水系小川、土池谷川、一の子川、滝ヶ谷川、湯屋ヶ谷川、大門川（指定農林局（センター）：神戸） |
| (4) その他図示する河川 | 福田川水系福田川   |
| (5) 関係市町      | 神戸市  |