







高砂市

加古川市

姫路市

1 説明文
 (1) この図は、「2基本事項等」中「(3)公表する河川」について、家屋倒壊等をもたらすような氾濫の発生が想定される区域(以下、「家屋倒壊等氾濫想定区域」という。)を表示した図面です。
 (2) この家屋倒壊等氾濫想定区域図は、公表時点の「2基本事項等」中「(3)公表する河川」の河川の整備状況を勘案して、想定し得る最大規模の降雨(想定最大規模降雨)に伴う洪水による「2基本事項等」中「(3)公表する河川」の河岸侵食幅を予想したものです。
 (3) また、家屋倒壊等氾濫想定区域は、「2基本事項等」中「(3)公表する河川」の河岸が侵食された場合における、家屋の倒壊・流出等の危険性がある区域の目安を示すものですが、個々の家屋の構造・強度特性等の違いから、この区域の境界は厳密ではなく、あくまで目安であることを留意してください。
 2 基本事項等
 (1) 作成主体 兵庫県
 (2) 公表年月日 令和 年 月 日
 (3) 公表する河川 天川水系天川(指定県民センター)・東播磨県民局、中播磨県民センター) 天川水系息出川(指定県民センター)・東播磨県民局、中播磨県民センター)
 (4) 関係市町 姫路市、高砂市、加古川市、加西市




凡例
 河岸侵食による家屋倒壊等氾濫想定区域
 家屋倒壊等氾濫想定区域
 市町界
 浸水想定区域指定の対象となる河川(区間)



天川水系 洪水浸水想定区域図
 (家屋倒壊等氾濫想定区域(河岸侵食)) 【2/2】

加西市

1 説明文
 (1) この図は、「2基本事項等」中(3)公表する河川について、家屋倒壊等をもたらすような氾濫の発生が想定される区域(以下、「家屋倒壊等氾濫想定区域」といふ。)を表示した図面です。
 (2) この家屋倒壊等氾濫想定区域は、公表時点の「2基本事項等」中(3)公表する河川の河川の整備状況を勘案して、想定される最大規模の降雨(想定最大規模降雨)に伴う洪水による「2基本事項等」中(3)公表する河川の河岸侵食等を予測したものです。
 (3) また、家屋倒壊等氾濫想定区域は、「2基本事項等」中(3)公表する河川の河岸が侵食された場合における、家屋の倒壊・流出等の危険性がある区域の目安を示すもので、個々の家屋の構造・強度特性等の違いから、この区域の境界は厳密ではなく、あくまで目安であることを留意してください。
 2 基本事項等
 (1) 作成主体 兵庫県
 (2) 公表年月日 令和 年 月 日
 (3) 公表する河川 天川(水系天川(指定県民センター)・東播磨県民局、中播磨県民センター)
 天川(水系思出川(指定県民センター)・東播磨県民局、中播磨県民センター)
 (4) 関係市町 姫路市、高砂市、加古川市、加西市

凡例
 河岸侵食による家屋倒壊等氾濫想定区域
 家屋倒壊等氾濫想定区域
 市町界
 浸水想定区域指定の対象となる河川(区間)

