

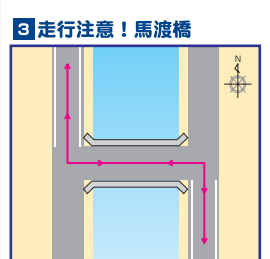
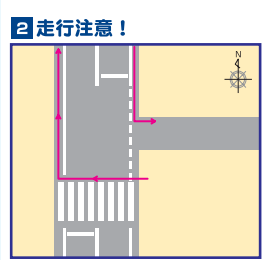
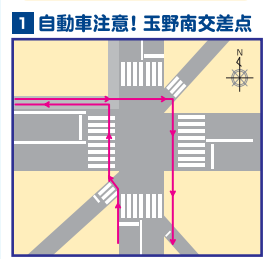
# 播磨中央サイクリング 自転車道一般 県道 延長 13.8km マップ

凡例

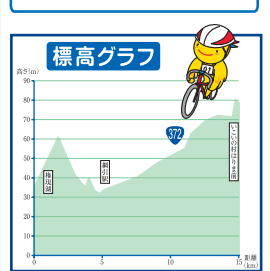
- 加古川右岸自転車道
- 播磨中央自転車道
- 高速道路・有料道路
- 国道
- 県道
- 鉄道 (JR線)
- 鉄道 (私鉄)
- マラソンコース
- 注意ポイント
- 駐車場
- トイレ
- 駐輪場
- レンタサイクル受付
- 神社
- 寺院
- 市役所
- 走行に注意が必要な箇所
- 標高



**注意** 迷いやすいポイント  
走行要注意ポイント!!



**これを目安に!**  
自転車道の途中には、約2km毎に看板が設置されています。



**兵庫県北播磨県民局  
加東土木事務所**

〒673-1431  
加東市社字西柿 1075-2  
☎0795-42-5111  
E-mail: katodoboku@pref.hyogo.lg.jp  
HP: <http://web.pref.hyogo.jp/katodoboku/>