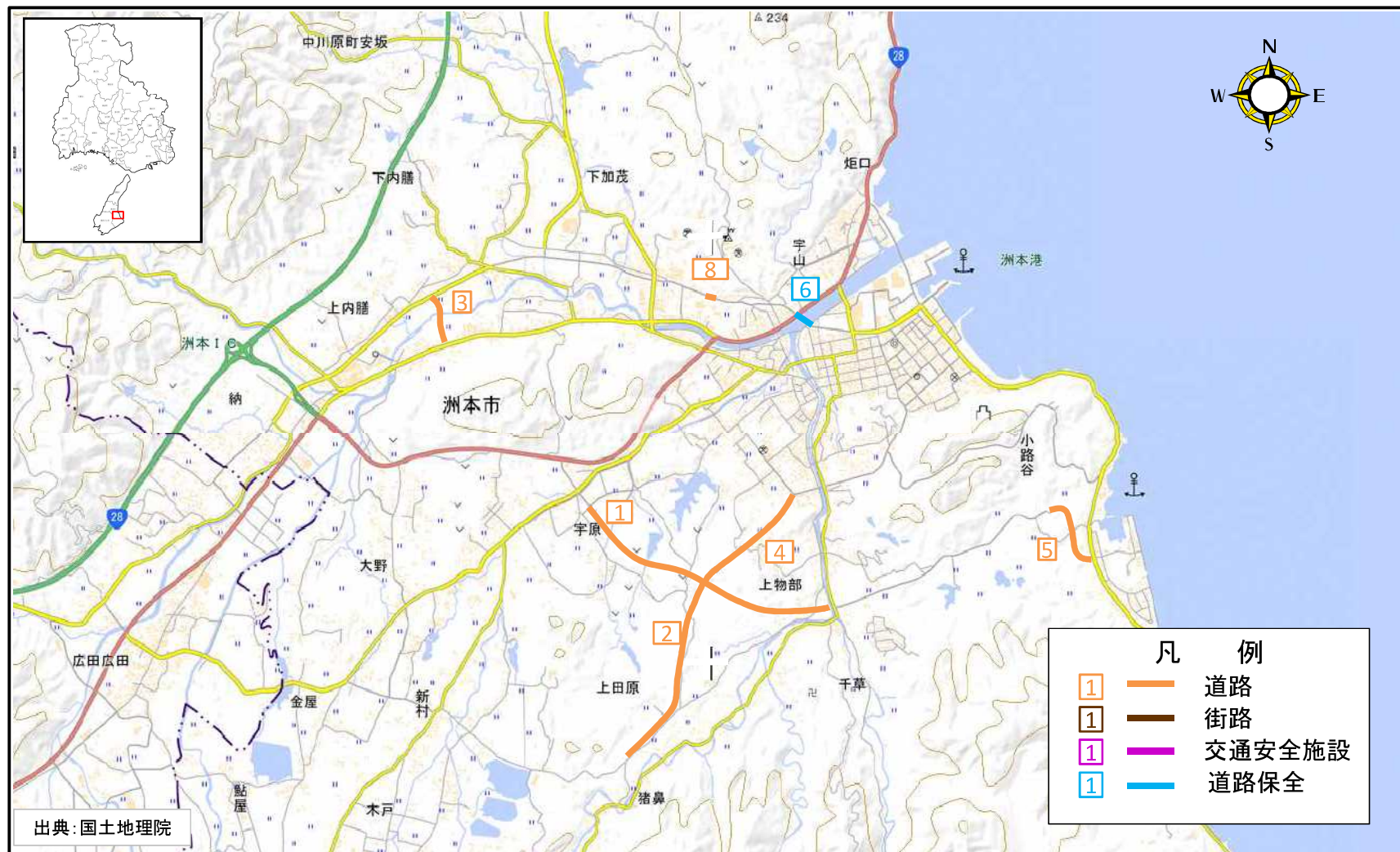
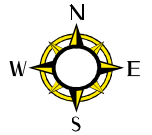
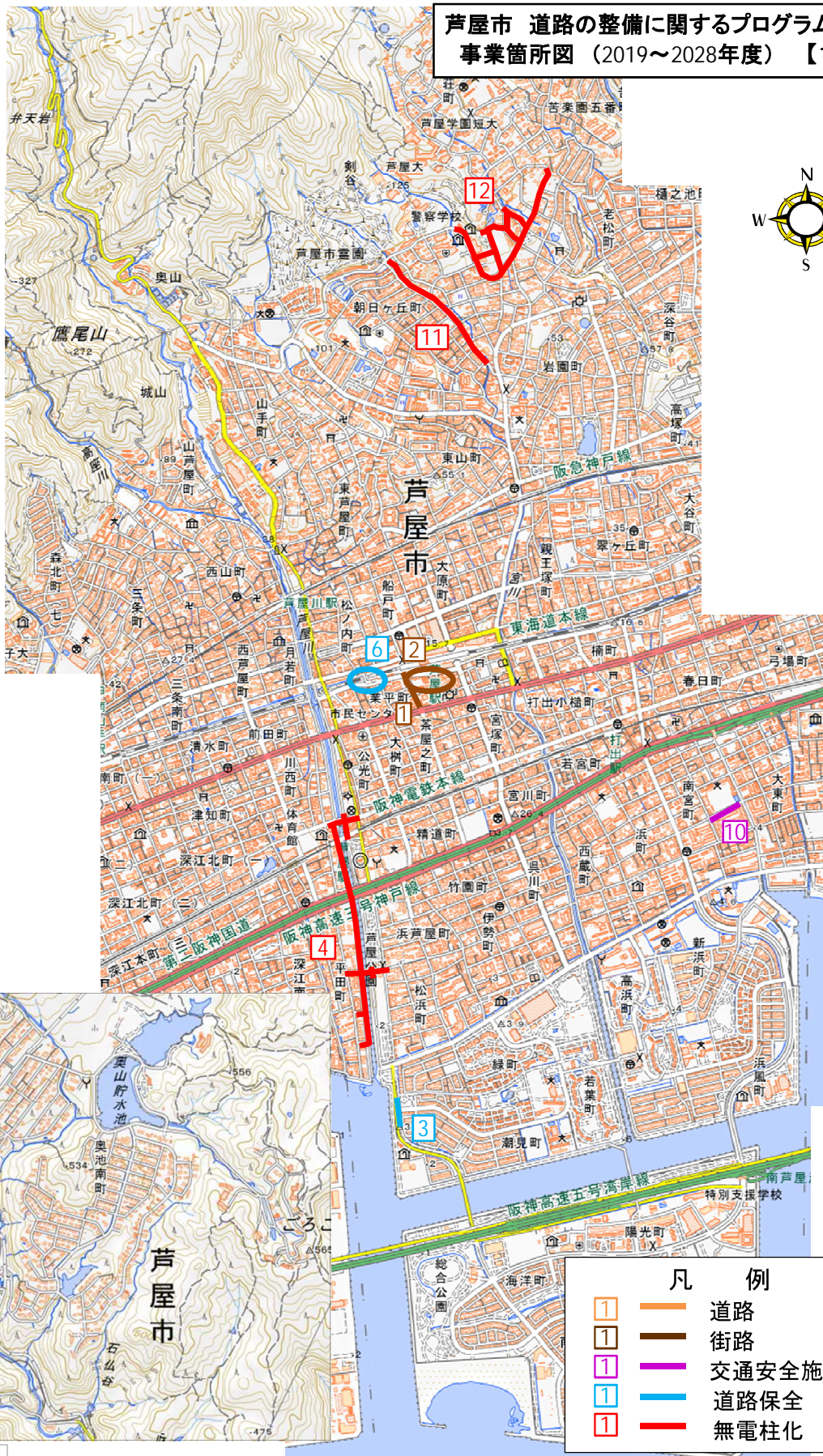
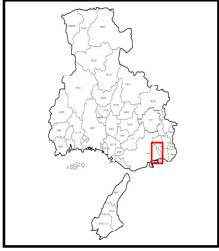


洲本市 道路の整備に関するプログラム
事業箇所図（2019～2028年度）【1/1】



7 洲本市全域

芦屋市 道路の整備に関するプログラム
事業箇所図 (2019~2028年度) 【1/1】

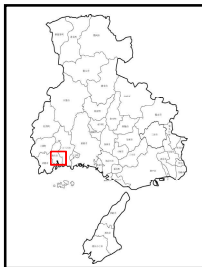


凡 例	
1	道路
1	街路
1	交通安全施設
1	道路保全
1	無電柱化

出典: 国土地理院



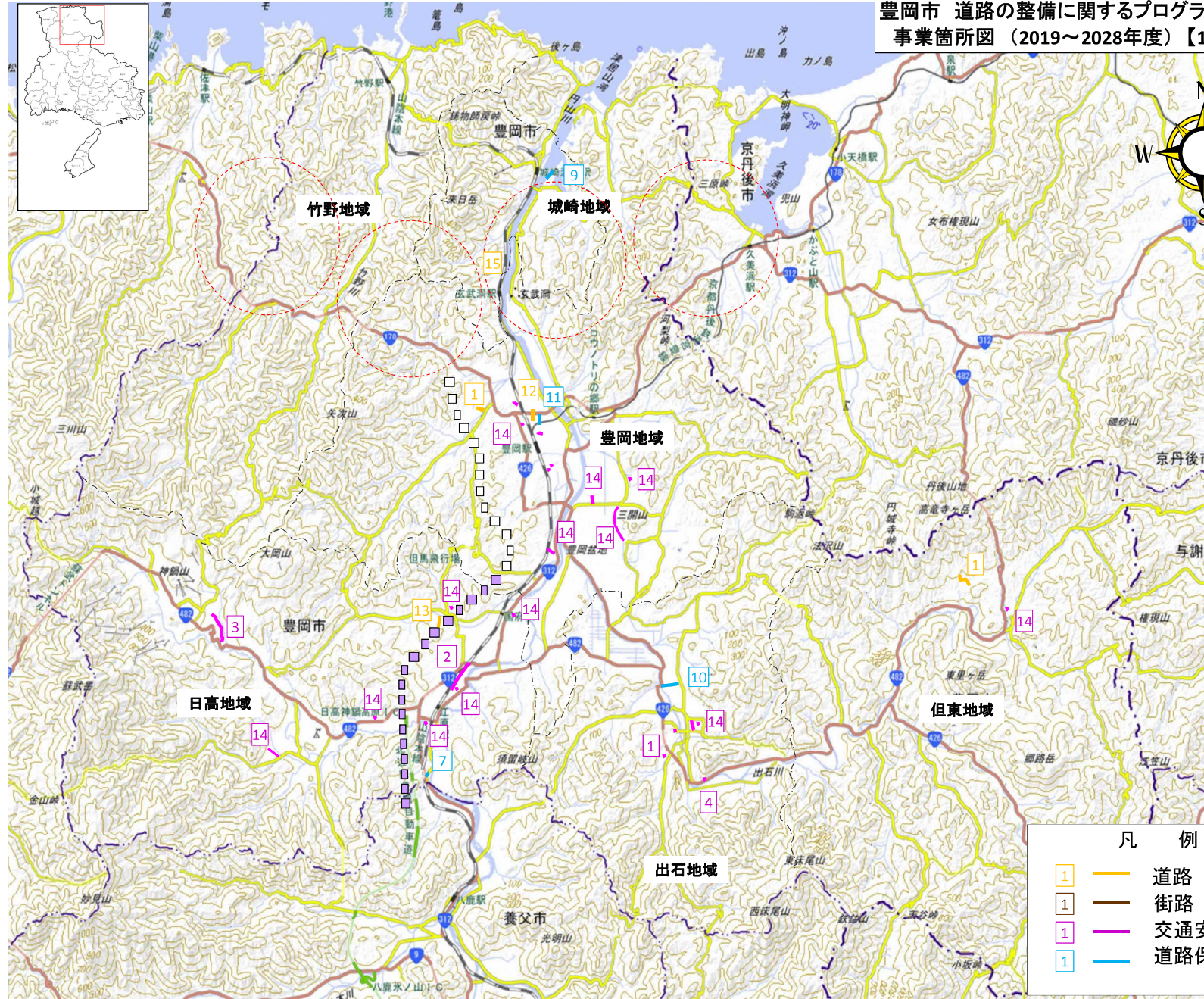
相生市 道路の整備に関するプログラム
事業箇所図 (2019~2028年度) 【1/1】



凡 例	
1	道路
1	街路
1	交通安全施設
1	道路保全

出典: 国土地理院

豊岡市 道路の整備に関するプログラム
事業箇所図 (2019~2028年度) 【1/1】



凡 例

1	道路
1	街路
1	交通安全施設
1	道路保全

加古川市 道路の整備に関するプログラム
事業箇所図 (2019~2028年度) 【1/1】

