

うるしの
漆野(4)地区 急傾斜地崩壊対策事業
 さよう さよう うるしの
兵庫県 佐用郡佐用町漆野

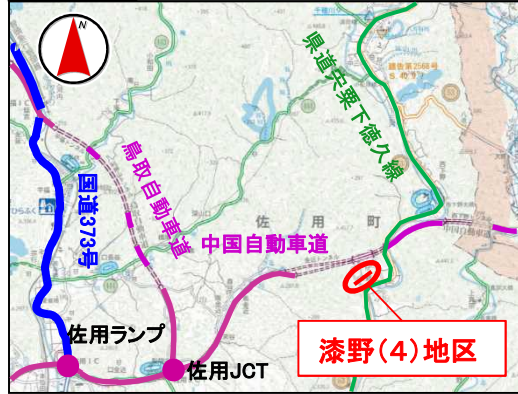
【箇所概要】

当地区はがけ高17m、勾配39度の土砂災害特別警戒区域に保全人家がある急傾斜地である。当該斜面は荒廃が著しく、斜面崩壊の危険性の高い状態であるため、急傾斜地崩壊対策事業を行い、斜面崩壊から住民の生命を守る。保全対象は、人家1戸、漆野公民館(一時避難所)、県道中央栗下徳久線(緊急輸送道路)。

【位置図】



位置図



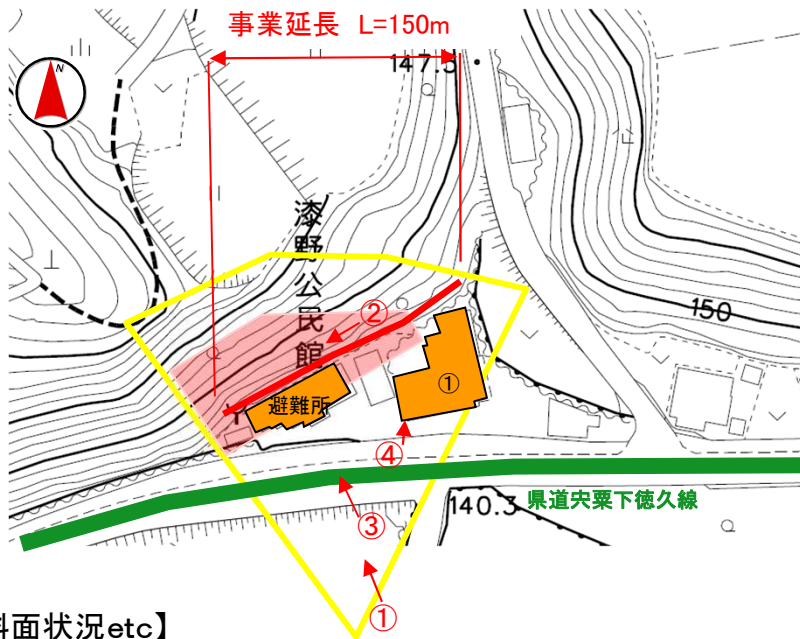
【計画概要】

全体事業費: 170百万円
 工期: R6~R10
 延長・工種: 擁壁工 L=150m

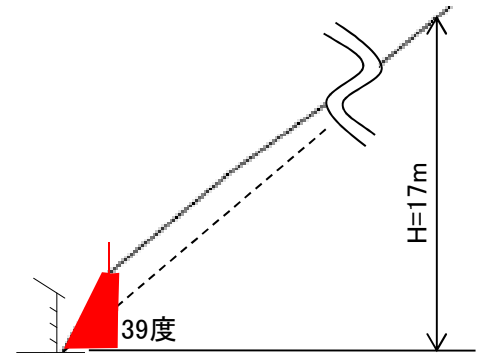
【全景】①



【平面図】



【標準断面図】



凡 例	
	事業実施箇所
	土砂災害警戒区域
	土砂災害特別警戒区域
	保全人家等

【斜面状況etc】



②保全対象とがけの状況



③保全対象(一時避難所)



④保全対象(家屋)