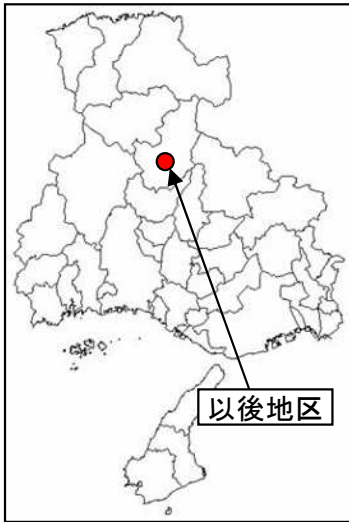


いご
以後地区 急傾斜地崩壊対策事業
あさご はぶち
兵庫県 朝来市羽瀧

【箇所概要】

当地区はがけ高137m、勾配45度の土砂災害特別警戒区域に保全人家がある急傾斜地である。当該斜面は荒廃が著しく、斜面崩壊の危険性の高い状態であるため、急傾斜地崩壊対策事業を行い、斜面崩壊から住民の生命を守る。保全対象は、人家12戸、市道。

【位置図】



位置図



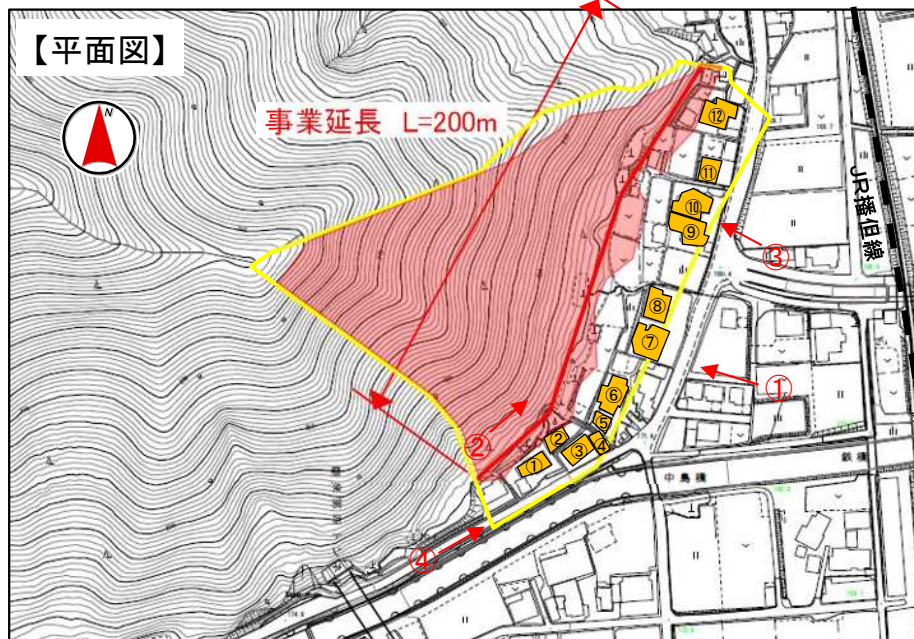
【計画概要】

全体事業費: 250百万円
工 期: R7~R11
延長・工種: 擁壁工 L=200m

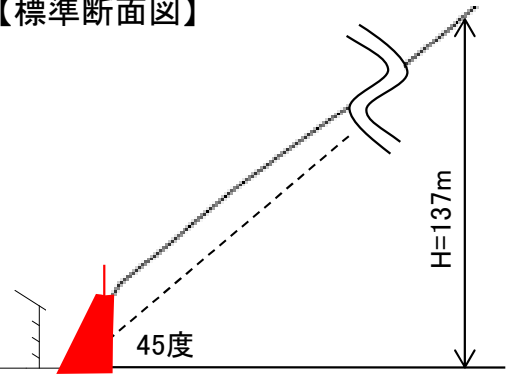
【全景】①



【平面図】



【標準断面図】



凡 例

	事業実施箇所
	土砂災害警戒区域
	土砂災害特別警戒区域
	保全人家等

【斜面状況etc】



②がけの状況



③保全対象(人家)



④保全対象(人家)