

みや

宮地区 急傾斜地崩壊対策事業

あさご わだやま みや

兵庫県 朝来市和田山町宮

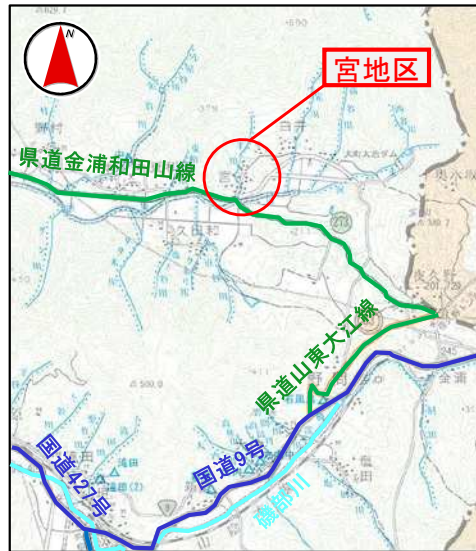
【箇所概要】

当地区はがけ高27m、勾配47度の土砂災害特別警戒区域に保全人家がある急傾斜地である。当該斜面は荒廃が著しく、斜面崩壊の危険性の高い状態であるため、急傾斜地崩壊対策事業を行い、斜面崩壊から住民の生命を守る。保全対象は、人家8戸、市道(避難路)。

【位置図】



位置図



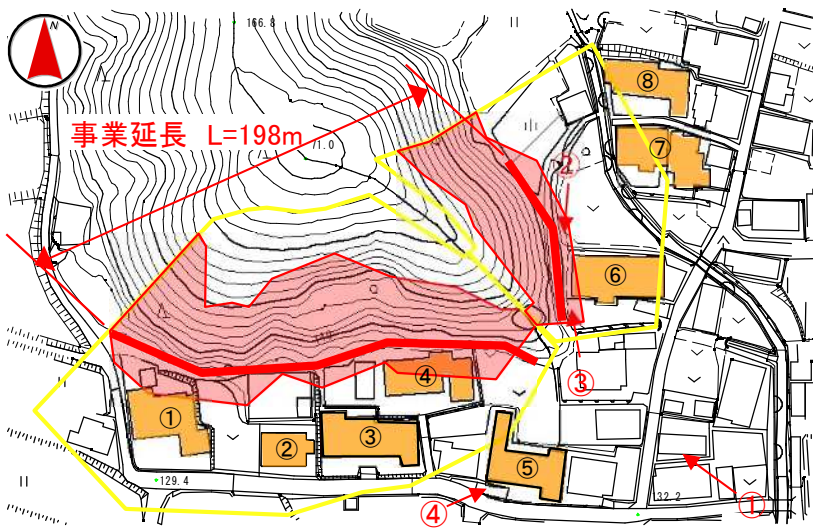
【計画概要】

全体事業費: 230百万円
工期: R7~R11
延長・工種: 擁壁工 L=198m

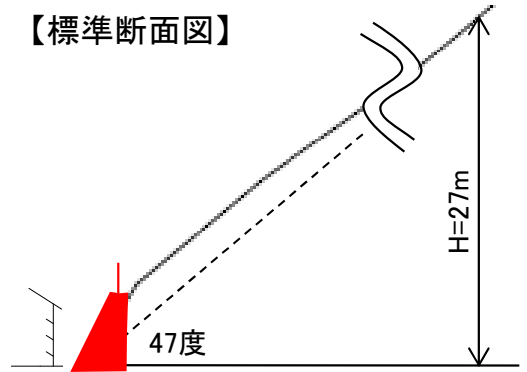
【全景】①



【平面図】



【標準断面図】



凡例

	事業実施箇所
	土砂災害警戒区域
	土砂災害特別警戒区域
	保全人家等

【斜面状況etc】



②がけの状況



③保全対象とがけの状況



④保全対象(人家)