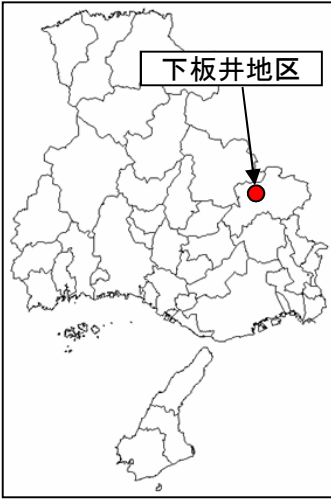


しもいたい
下板井地区 急傾斜地崩壊対策事業
 たんばささやま しもいたい
兵庫県 丹波篠山市下板井

【箇所概要】

当地区はがけ高38m、勾配36度の土砂災害特別警戒区域に保全対象がある急傾斜地である。当該斜面は荒廃が著しく、斜面崩壊の危険性の高い状態であるため、急傾斜地崩壊対策事業を行い、斜面崩壊から住民の生命を保全する。保全対象は、人家18戸、市道、消防団詰所、宮田集会所(避難所)。

【位置図】



位置図



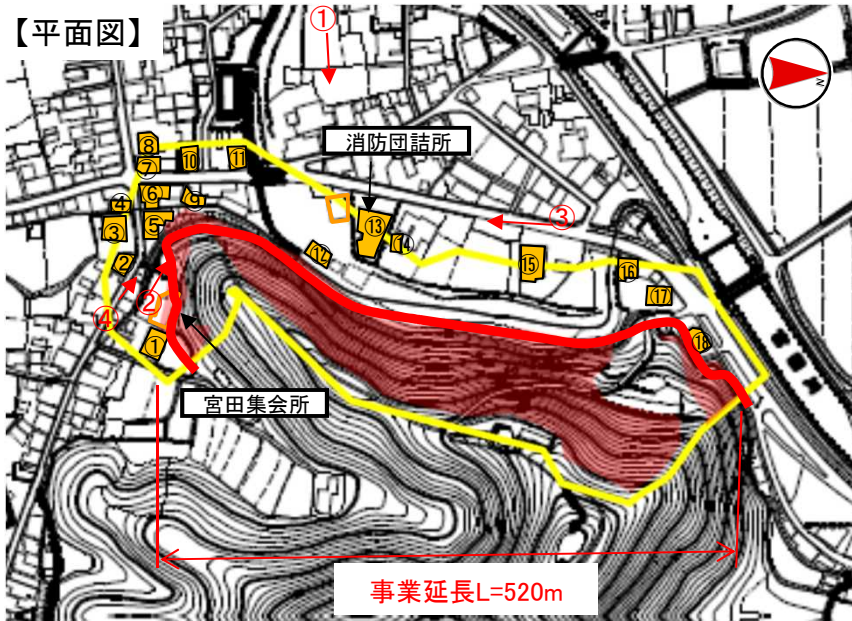
【計画概要】

全体事業費: 350百万円
 工期: R5~R8
 延長・工種: 擁壁工 L=520m

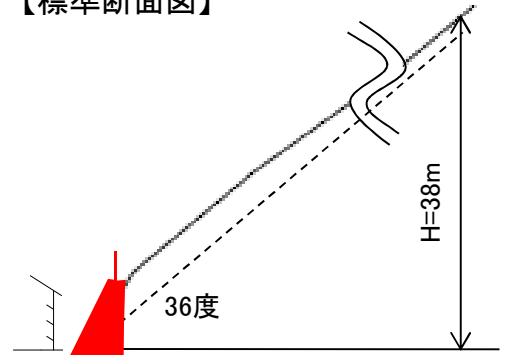
【全景】①



【平面図】



【標準断面図】



凡例	
	事業実施箇所
	土砂災害警戒区域
	土砂災害特別警戒区域
	保全人家等

【斜面状況etc】



②斜面状況



③保全対象(人家)



④保全対象(避難所)宮田集会所