

かじや  
**カジ屋(2)地区 急傾斜地崩壊対策事業**  
 さよう さよう やまわき  
**兵庫県 佐用郡佐用町山脇**

【箇所概要】

当地区はがけ高45m、勾配37度の急傾斜地である。当該斜面は荒廃が著しく、斜面崩壊の危険性の高い状態であるため、急傾斜地崩壊対策事業を行い、斜面崩壊から住民の生命を保全する。保全対象は、人家5戸、町道。

【位置図】




【位置図】



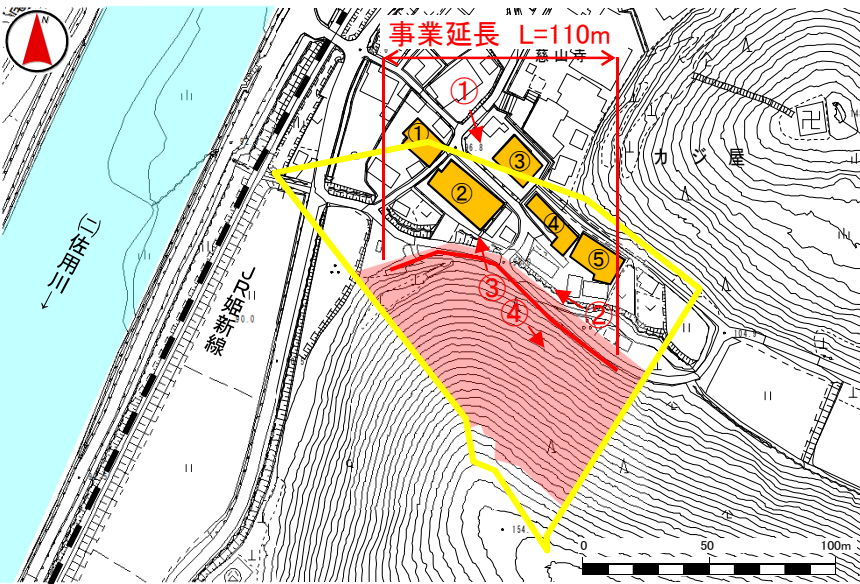
【計画概要】

全体事業費：120百万円  
 工期：R5～R8  
 延長・工種：擁壁工 L=110m

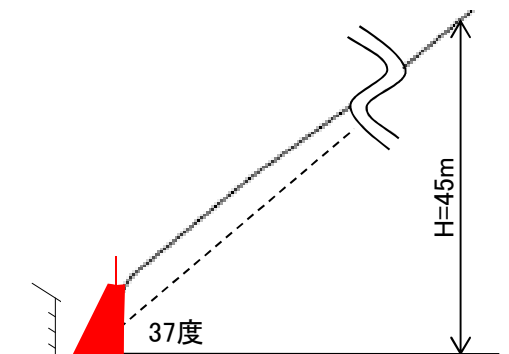
【全景】①



【平面図】



【標準断面図】



凡例	
<span style="display:inline-block; width:15px; height:10px; background-color:red;"></span>	事業実施箇所
<span style="display:inline-block; width:15px; height:10px; border:2px solid yellow;"></span>	土砂災害警戒区域
<span style="display:inline-block; width:15px; height:10px; background-color:lightcoral;"></span>	土砂災害特別警戒区域
<span style="display:inline-block; width:15px; height:10px; background-color:orange;"></span>	保全人家等

【斜面状況etc】



② 保全対象とがけの状況



③ 保全対象(人家)



④ 荒廃状況