

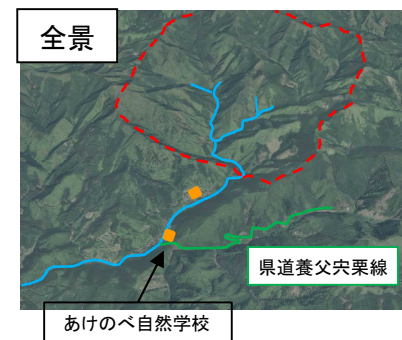
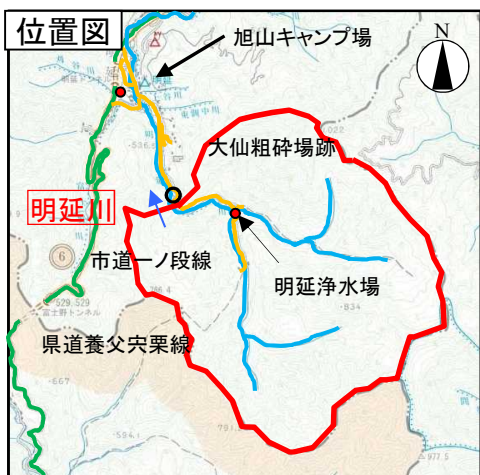
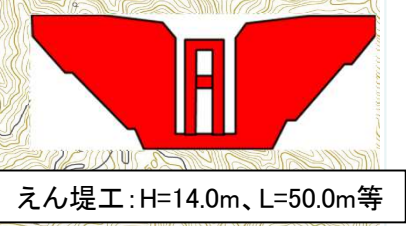
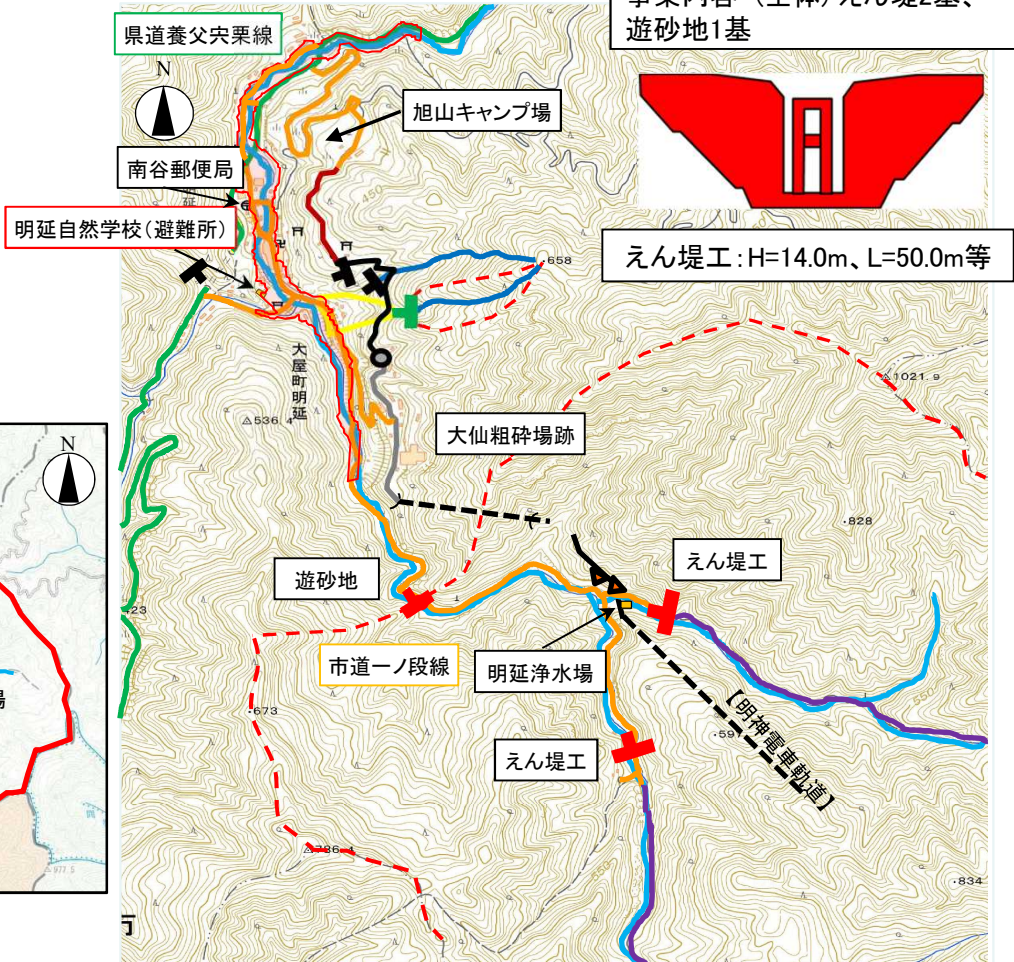
まるやま あけのべ やぶ おおや あけのべ
 (一)円山川水系 明延川 大規模特定砂防等事業 (兵庫県養父市大屋町明延)

○現状の危険性: 転石や流木等が多く、流域の荒廃が著しいため、今後の降雨で土砂等の流出により下流河川の河床上昇による土砂・洪水氾濫の発生により人家、県道、避難所等に被害のおそれがある。

○保全対象: 人家42戸、県道養父穴栗線、市道、あけのべ自然学校(避難所)

○全体事業費: 700百万円(R4~R9)

流域面積 A=7.3km²
 事業内容 (全体) えん堤2基、
 遊砂地1基



- 凡例
- 事業実施箇所 (土砂洪水氾濫対策堰堤)
 - 土石流対策堰堤
 - 既設堰堤
 - 治山堰堤
 - 被害想定区域
 - 土砂災害警戒区域
 - 保全人家等
 - : 県道
 - : 市道
 - : その他道路
 - : 遊歩道
 - : 河川
 - : 軌道トンネル
 - : 軌道
 - : 軌道跡
 - : 流域界

