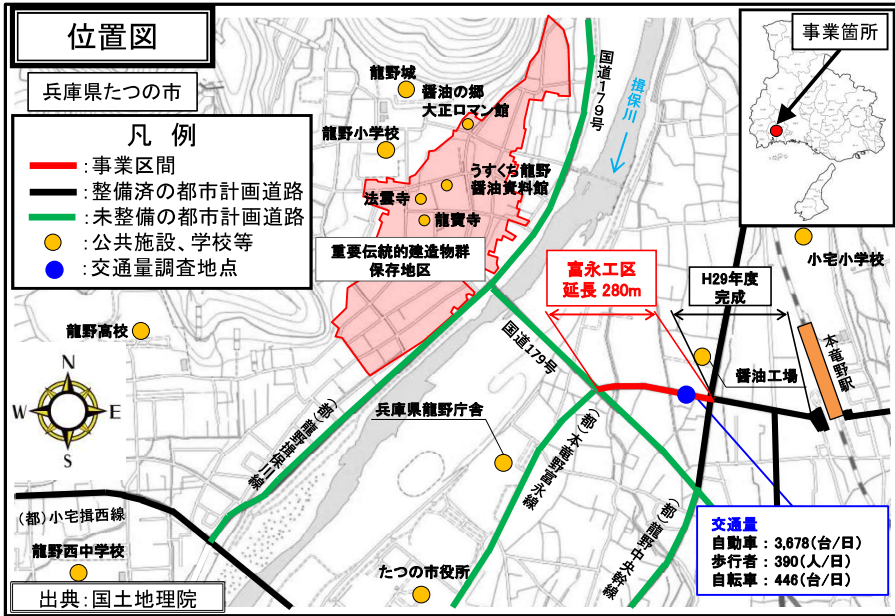


# 街路事業 都市計画道路 本龍野富永線〔富永〕



### 事業目的

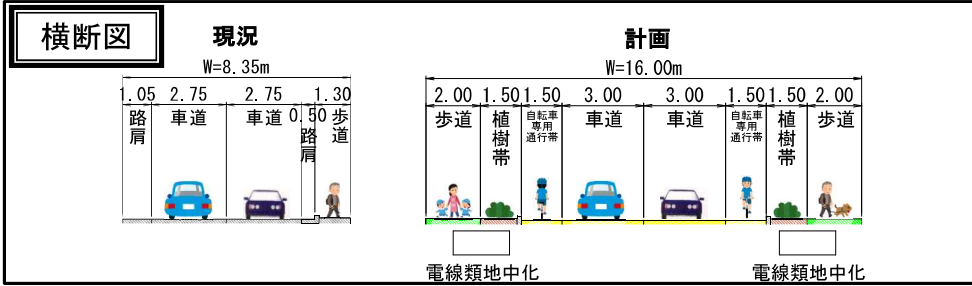
- ①歩行者、自転車の安全な通行空間の確保
- ②『重要伝統的建造物群保存地区』へのアクセス性向上(観光振興)

### 事業概要

たつのちようとみなが

事業区間: たつの市龍野町富永  
 総事業費: 8.3億円  
 内用地補償費: 3.8億円  
 事業期間: R3~R7  
 事業概要: 歩道設置  
 自転車専用通行帯設置  
 電線類地中化

延長: 280m  
 計画幅員: 6.0m(16.0m)



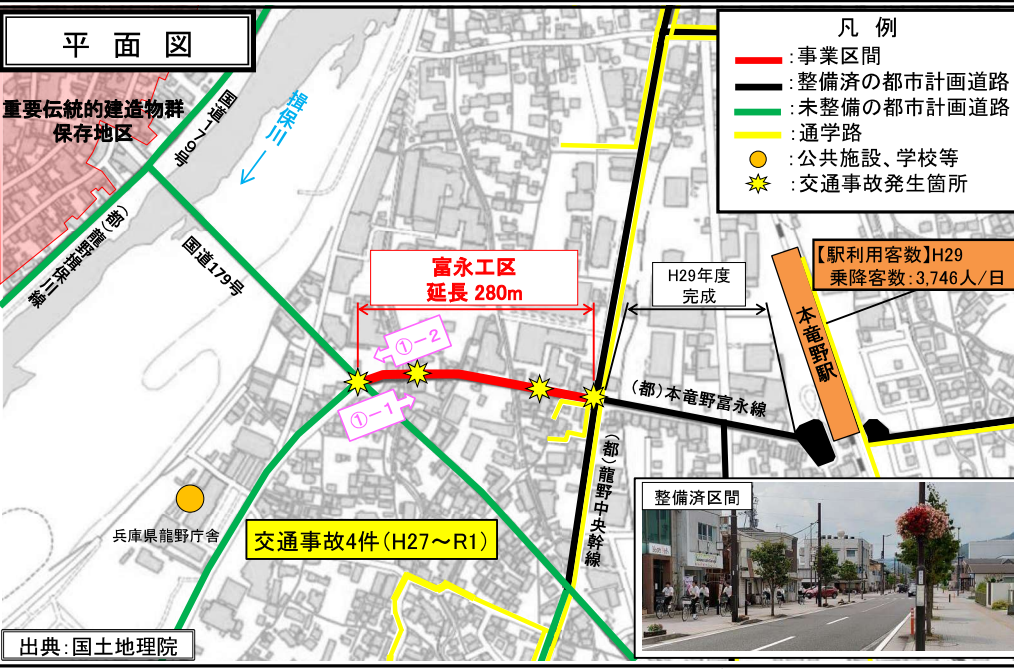
工種	R3	R4	R5	R6	R7
測量・設計	■				
用地補償 (補償14件)		■	■	■	
本工事				■	■

街路-1

## 事業の必要性・優先性

- ①JR姫新線本竜野駅と官公庁街を結ぶ幹線道路であり、通勤通学の歩行者や自転車が多いにもかかわらず、歩道は片側にしかなく幅員狭小であるため、歩行者と自転車の安全確保が必要  
 ※当該路線は自転車ネットワーク計画に位置づけられている
- ②重要伝統的建造物群保存地区へのアクセスルートとして歩きたくなる空間を創出
- ③地元経済界からも、歩道等を含めた整備促進の要望あり
- ④平成30年度からたつの市による地籍調査を実施中

## 現況写真



街路-2