

かんば
鹿場(2)地区 県単独緊急自然災害防止対策事業
たんばし かすが かんば
兵庫県 丹波市 春日町 鹿場

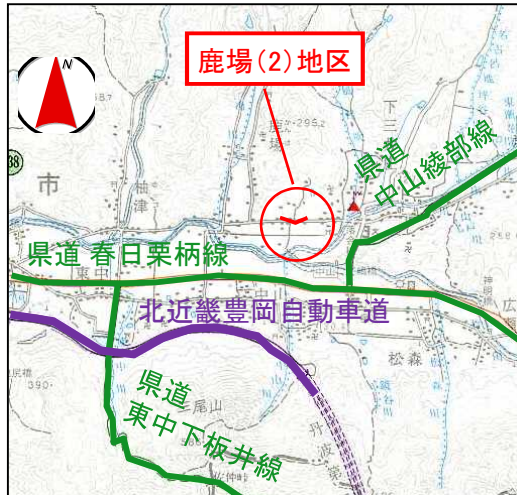
【箇所概要】

当地区はがけ高21m、勾配35度の土砂災害特別警戒区域に保全人家がある急傾斜地である。当該斜面は荒廃が著しく、斜面崩壊の危険性の高い状態であるため、急傾斜地崩壊対策事業を行い、斜面崩壊から住民の生命を保全する。保全対象は、人家8戸、市道など。

【位置図】




位置図



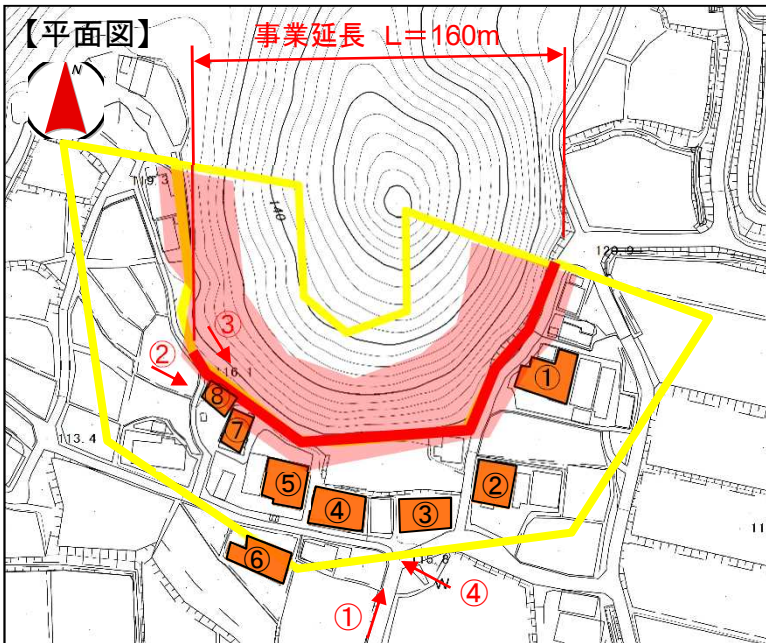
【計画概要】

全体事業費：120百万円
 工期：R3～R5
 延長・工種：擁壁工 L=160m

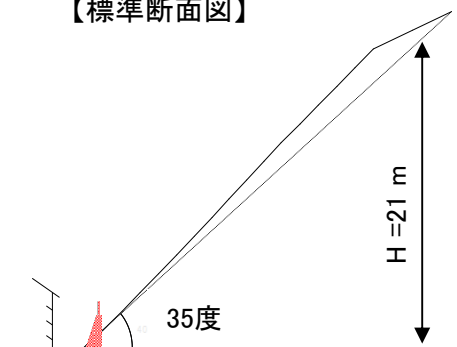
【全景】①



【平面図】



【標準断面図】



凡 例	
	事業実施箇所
	土砂災害警戒区域
	土砂災害特別警戒区域
	保全人家等

【斜面状況etc】



②斜面状況



③保全対象とがけの状況



④保全対象(人家)