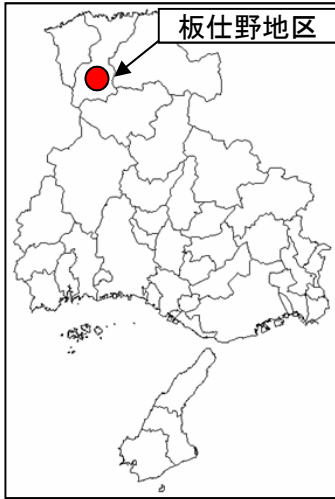


いたしの  
**板仕野地区 急傾斜地崩壊対策事業**  
みかたぐん かみちよう むらおかくいたしの  
**兵庫県 美方郡香美町村岡区板仕野**

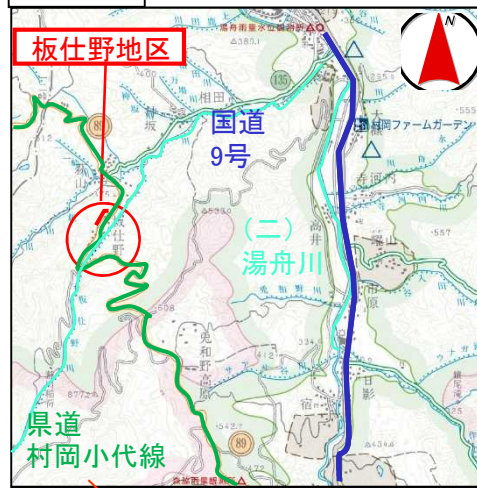
【箇所概要】

当地区はがけ高45m、勾配45度の土砂災害特別警戒区域に保全人家がある急傾斜地である。当該斜面は荒廃が著しく、斜面崩壊の危険性の高い状態であるため、急傾斜地崩壊対策事業を行い、斜面崩壊から住民の生命を保全する。保全対象は、人家13戸、板仕野公会堂(避難所)、県道など。

【位置図】



位置図



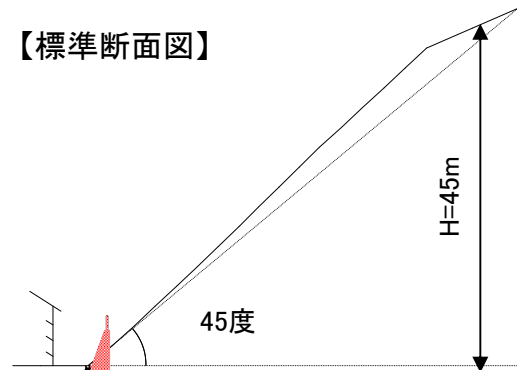
【計画概要】

全体事業費：195百万円  
 工期：R3～R5  
 延長・工種：擁壁工 L=240m

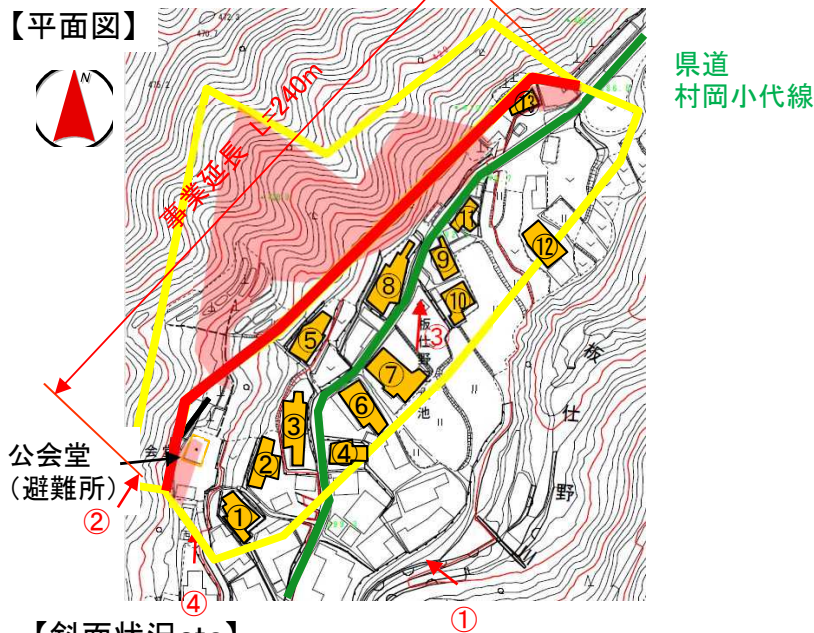
【全景】①



【標準断面図】



【平面図】



凡 例	
<span style="display:inline-block; width:15px; height:10px; background-color:red;"></span>	事業実施箇所
<span style="display:inline-block; width:15px; height:10px; border:1px solid yellow;"></span>	土砂災害警戒区域
<span style="display:inline-block; width:15px; height:10px; background-color:lightpink;"></span>	土砂災害特別警戒区域
<span style="display:inline-block; width:15px; height:10px; background-color:orange;"></span>	保全人家等

【斜面状況etc】



②斜面状況



③保全対象とがけの状況



④保全対象(避難所)