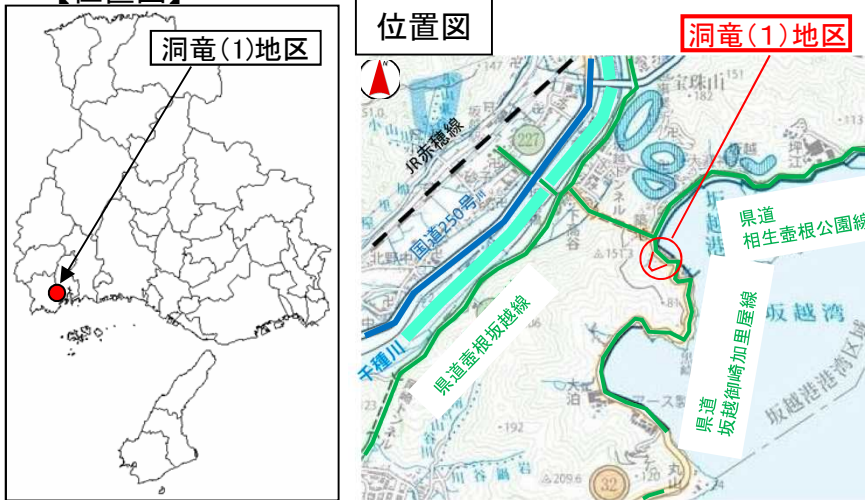


どうりゅう  
**洞竜(1)地区 急傾斜地崩壊対策事業**  
あこうしさこし  
**兵庫県 赤穂市坂越**

**【箇所概要】**

当地区はがけ高30m、勾配34度の急傾斜地である。当該斜面は荒廃が著しく、斜面崩壊の危険性の高い状態であるため、急傾斜地崩壊対策事業を行い、斜面崩壊から住民の生命を保全する。保全対象は、人家10戸、県道など。

**【位置図】**



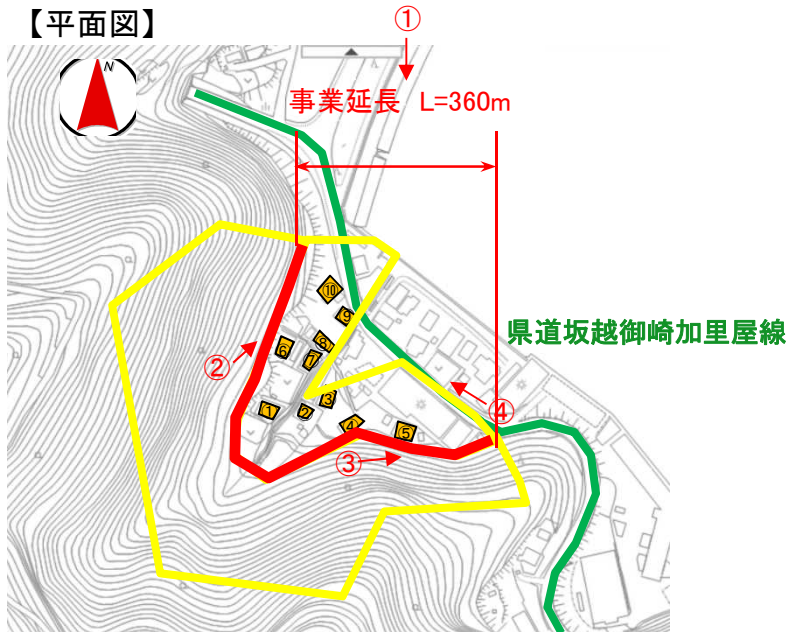
**【計画概要】**

全体事業費: 280百万円  
 工期: R3~R5  
 延長・工種: 擁壁工 L=360m

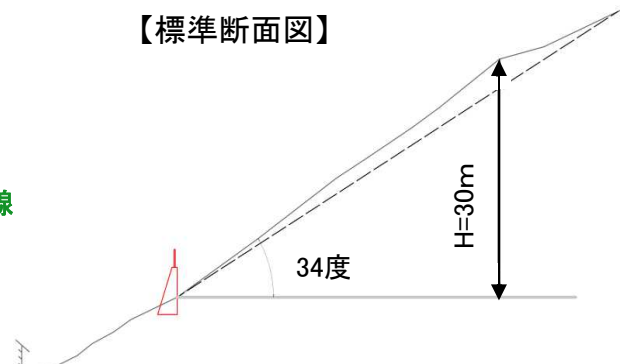
**【全景】①**



**【平面図】**



**【標準断面図】**



凡 例	
<span style="display:inline-block; width:15px; height:10px; background-color:red;"></span>	事業実施箇所
<span style="display:inline-block; width:15px; height:10px; border:1px solid yellow;"></span>	土砂災害警戒区域
<span style="display:inline-block; width:15px; height:10px; background-color:orange;"></span>	保全人家等

**【斜面状況etc】**



②斜面状況



③保全対象とがけの状況



④保全対象(県道32号線)