

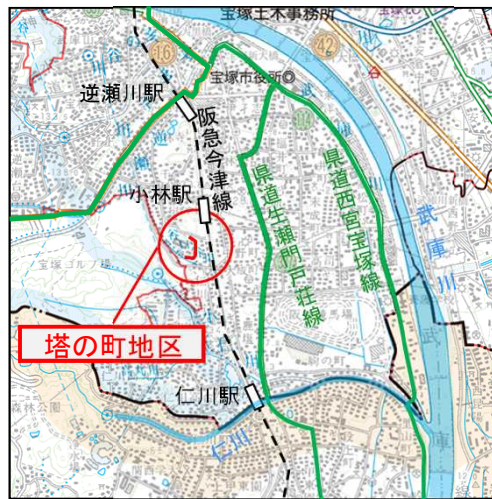
とうのちよう
塔の町地区 急傾斜地崩壊対策事業
 たからづかしとうのちよう
兵庫県 宝塚市塔の町

【箇所概要】

当地区はがけ高15m、勾配38度の土砂災害特別警戒区域に保全人家がある急傾斜地である。当該斜面は荒廃が著しく、斜面崩壊の危険性の高い状態であるため、急傾斜地崩壊対策事業を行い、斜面崩壊から住民の生命を保全する。保全対象は、人家18戸、小林聖心女子学院(要配慮者利用施設)、市道など。

【位置図】

位置図



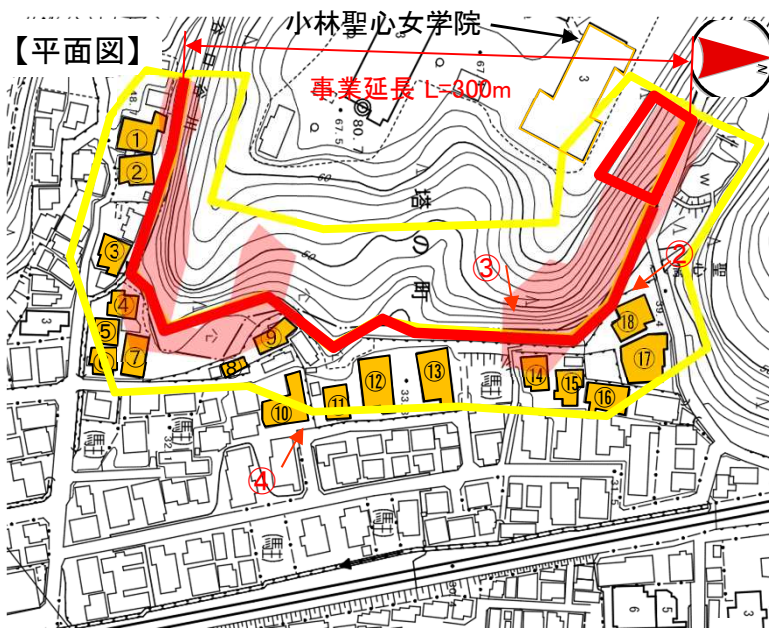
【計画概要】

全体事業費: 220百万円
 工期: R3~R5
 延長・工種: 擁壁工 L=260m ほか

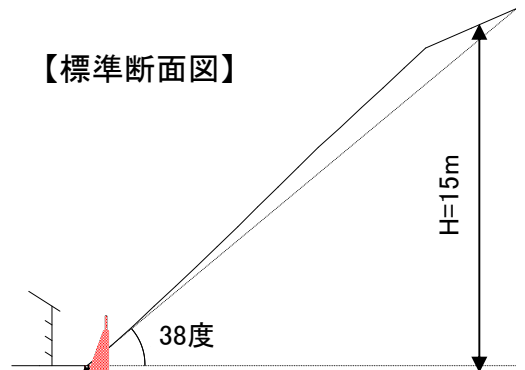
【全景】①



【平面図】



【標準断面図】



凡 例

■	事業実施箇所
□	土砂災害警戒区域
□	土砂災害特別警戒区域
□	保全人家等

【斜面状況etc】



②保全対象とがけの状況



③保全対象とがけの状況



④保全対象(人家)