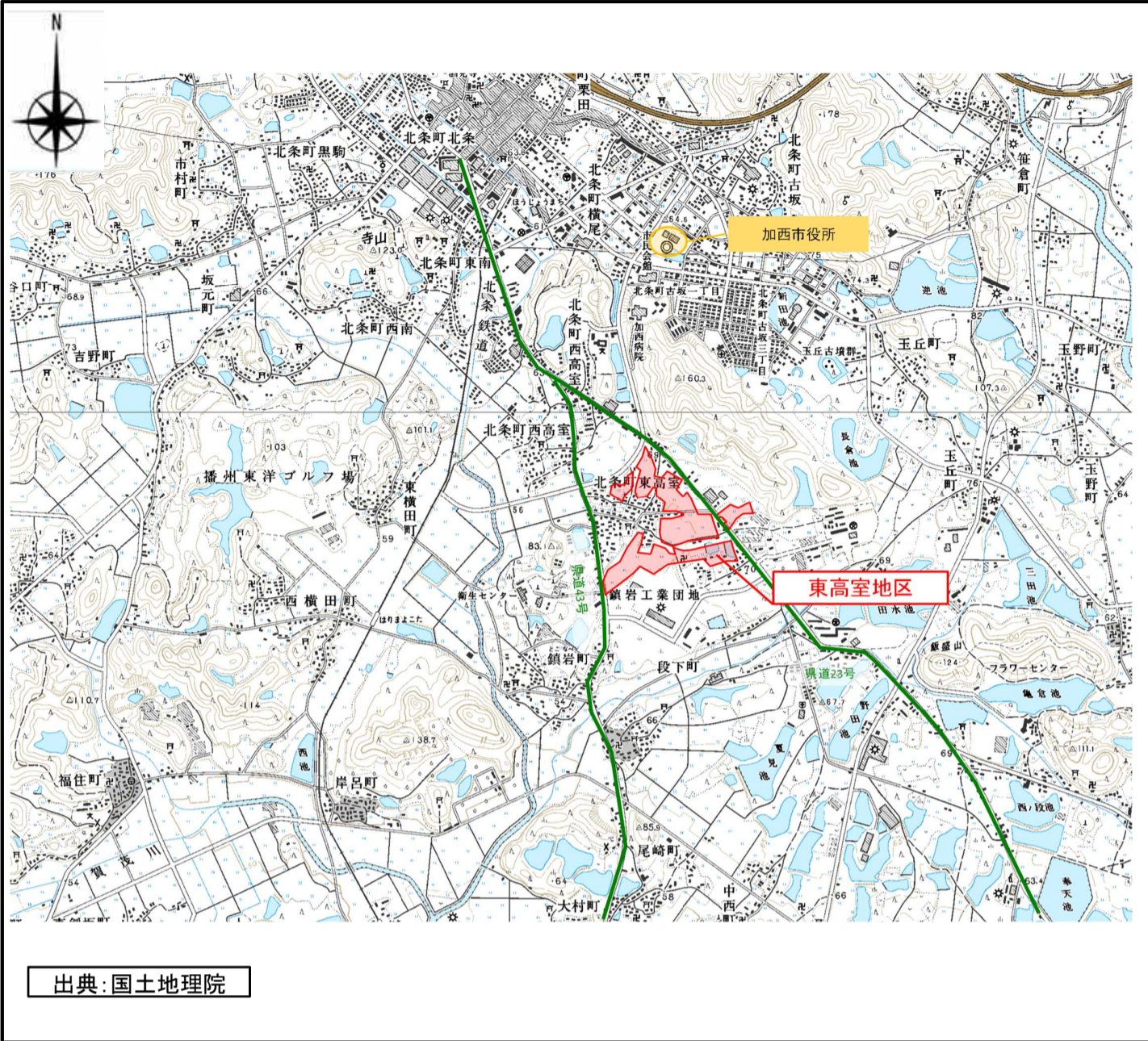
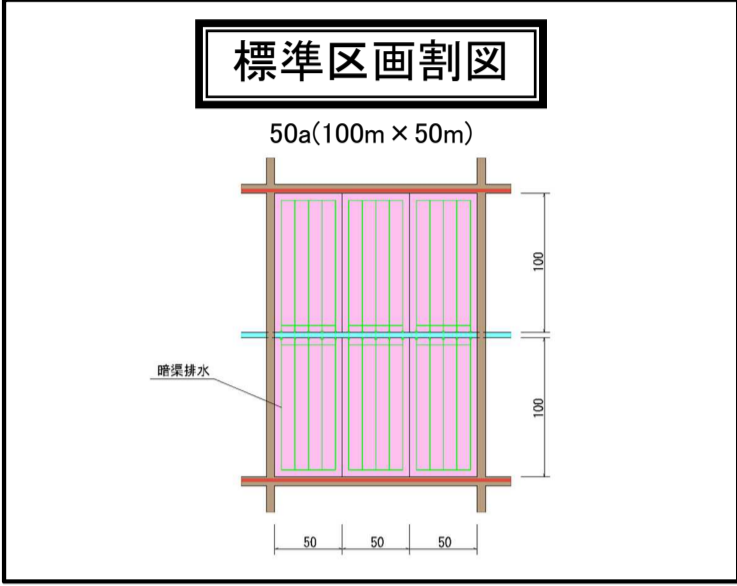


ひがしたかむろ  
ほ場整備事業 東高室地区 位置図



事業概要 : ほ場整備 14.7ha(関係戸数33戸)  
所在地 : 加西市北条町東高室  
事業期間 : R2~R6  
総事業費 : 4.6億円  
事業主体 : 市

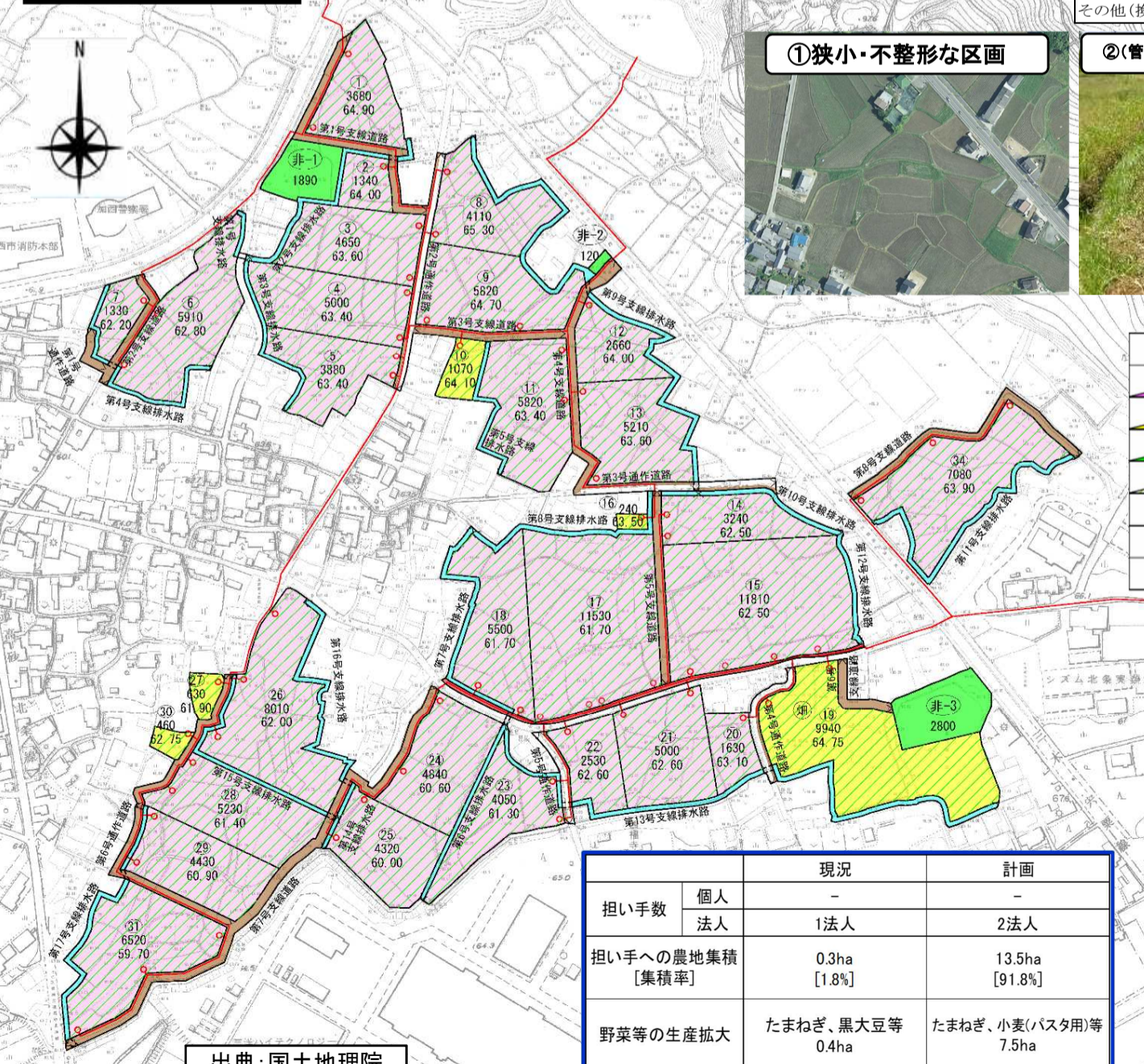


- 凡例
- △ : 事業区域
  - : 高速道路等
  - : 国道
  - : 県道
  - : 公共施設等



出典: 国土地理院

平面図



工種	R2	R3	R4	R5	R6
実施設計	■				
区画整理工		■	■	■	■
その他(換地)					■



- 凡例
- : 水田
  - : 畑
  - : 非農用地
  - : 暗渠排水
  - : 支線用水路
  - : 支線排水路
  - : 支線農道



	現況	計画
担い手数	個人 - 法人 1法人	個人 - 法人 2法人
担い手への農地集積 [集積率]	0.3ha [1.8%]	13.5ha [91.8%]
野菜等の生産拡大	たまねぎ、黒大豆等 0.4ha	たまねぎ、小麦(パスタ用)等 7.5ha

事業の必要性等:  
本地区は、緩傾斜地(主傾斜1/500)ではほ場の区画が小さく不整形なうえに農道が狭いことから、大型機械化を進めることが困難である。また、地区内の水路は用排水兼用であり、漏水対策や配水管理などの水管理に多大な労力を要している。  
このような状況の中、法人(集落営農等)を中心に水稻の低コスト化や野菜の生産を拡大し、力強い農業経営を展開していくためには、農作業の大型機械化や水管理の省力化を可能とする基盤整備が必要である。

出典: 国土地理院