

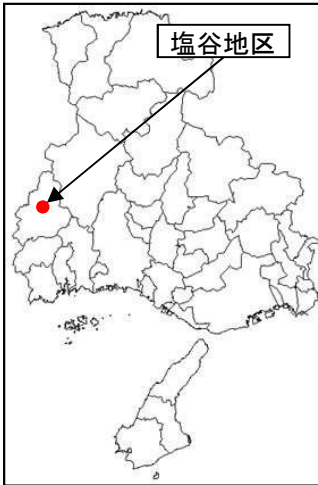
しおたに
塩谷地区 県単独緊急自然災害防止対策事業

さようぐん さようちょう くちながたに
兵庫県 佐用郡 佐用町 口長谷

【箇所概要】

当地区はがけ高16m、勾配40度の土砂災害特別警戒区域に保全人家がある急傾斜地である。当該斜面は荒廃が著しく、斜面崩壊の危険性の高い状態であるため、急傾斜地崩壊対策事業を行い、斜面崩壊から住民の生命を保全する。保全対象は、人家8戸、県道中三河佐用線。

【位置図】



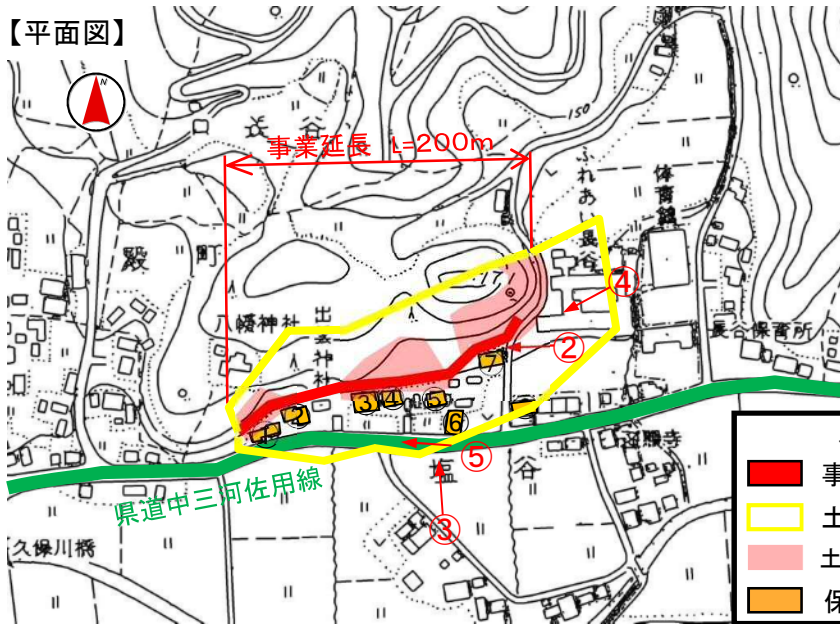
【計画概要】

全体事業費：200百万円
工期：R2～R4
延長・工種：擁壁工 L=200m

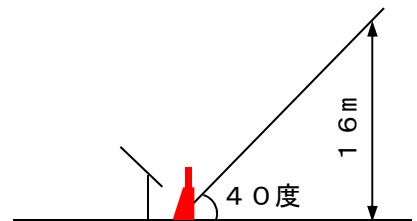
①【全景】



【平面図】



【標準断面図】



凡例	
■	事業実施箇所
■	土砂災害警戒区域
■	土砂災害特別警戒区域
■	保全人家等



②保全対象の状況



③斜面(人家裏)及び保全対象の状況



④保全対象(県道中三河佐用線)