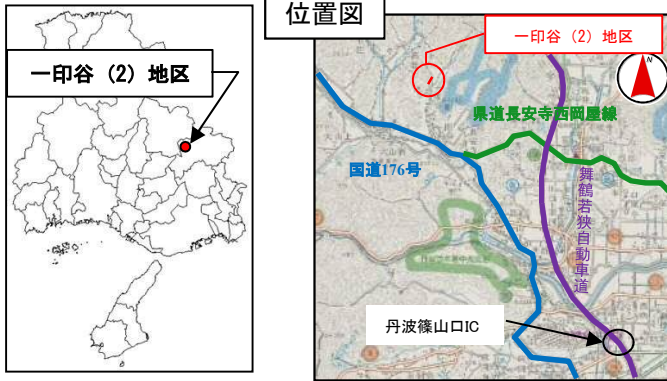


いちいんだに
一印谷(2)地区 急傾斜地崩壊対策事業
 たんばささやまし いちいんだに
兵庫県 丹波篠山市 一印谷

【箇所概要】

当地区はがけ高さ33m、勾配31度の急傾斜地である。当該斜面は荒廃が著しく、斜面崩壊の危険性の高い状態であるため、急傾斜地崩壊対策事業を行い、斜面崩壊から住民の生命を保全する。保全対象は、人家13戸、市道。

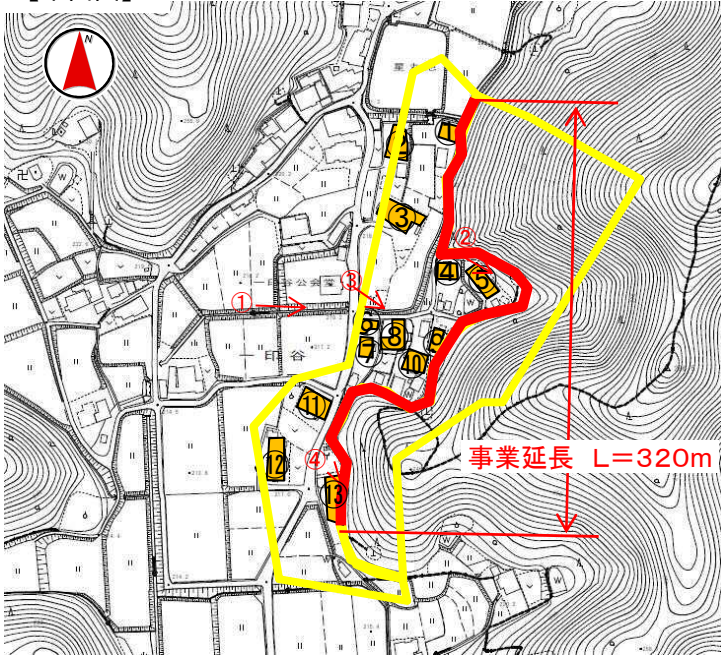
【位置図】



【計画概要】

全体事業費：270百万円
 工期：R2～R4
 延長・工種：擁壁工 L=320m

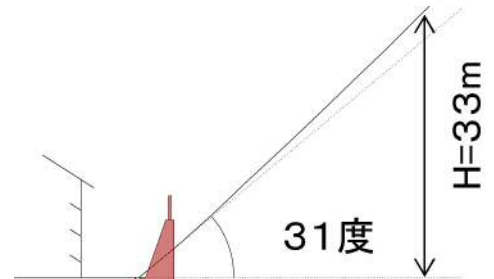
【平面図】



【全景】 ①



【標準断面図】



凡 例	
	事業実施箇所
	土砂災害警戒区域
	保全人家等

【斜面状況等】



②保全対象とがけの状況



③保全対象(人家)



④保全対象とがけの状況