

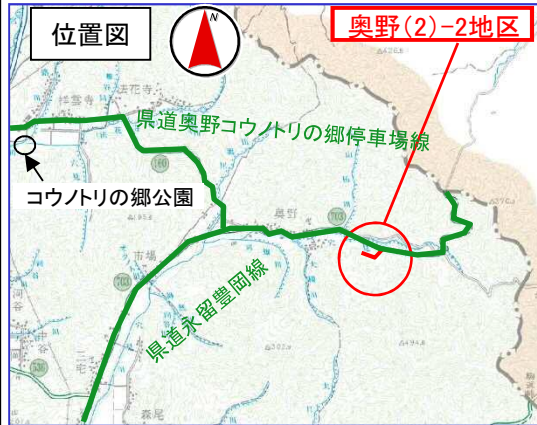
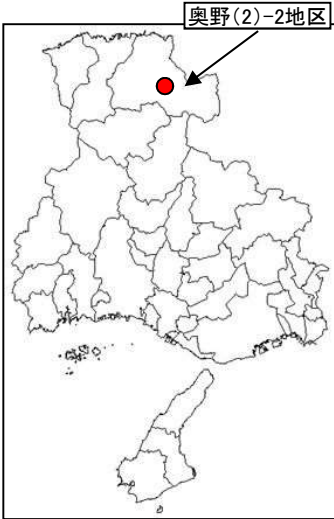
おくの 奥野(2)-2地区 急傾斜地崩壊対策事業

とよおかし おくの
兵庫県 豊岡市 奥野

【箇所概要】

当地区はがけ高46m、勾配32度の土砂災害特別警戒区域に保全人家がある急傾斜地である。当該斜面は荒廃が著しく、斜面崩壊の危険性の高い状態であるため、急傾斜地崩壊対策事業を行い、斜面崩壊から住民の生命を保全する。保全対象は、人家10戸、市道。

【位置図】



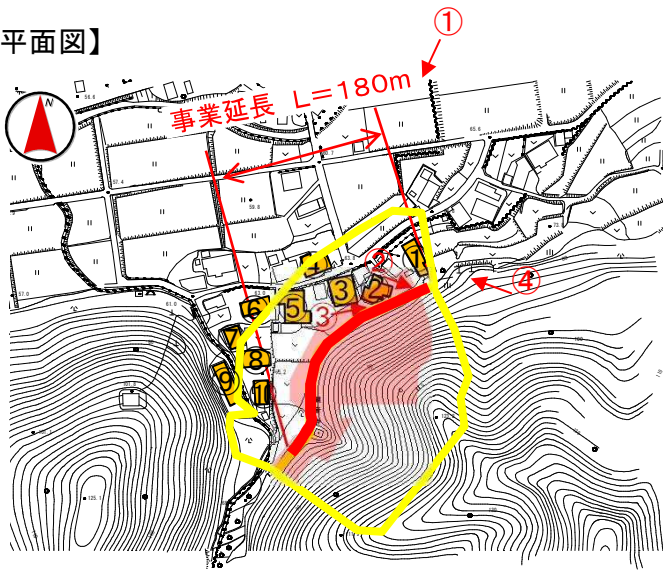
【計画概要】

全体事業費：180百万円
工期：R2～R4
延長・工種：擁壁工 L=180m


【全景】



【平面図】



【標準断面図】



凡例

■	事業実施箇所
■	土砂災害警戒区域
■	土砂災害特別警戒区域
■	保全人家等

【斜面状況etc】



②斜面状況(人家裏)



③斜面(人家裏)及び保全対象の状況



④保全対象