

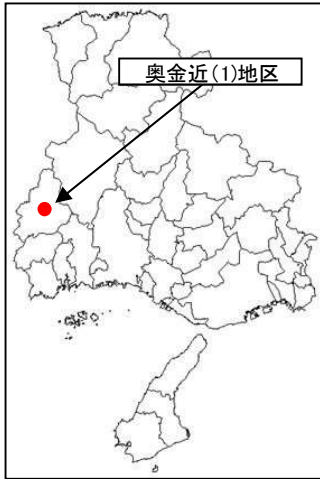
おくかねちか
奥金近(1)地区 急傾斜地崩壊対策事業

さようぐん さようちょう おくかねちか
兵庫県 佐用郡 佐用町 奥金近

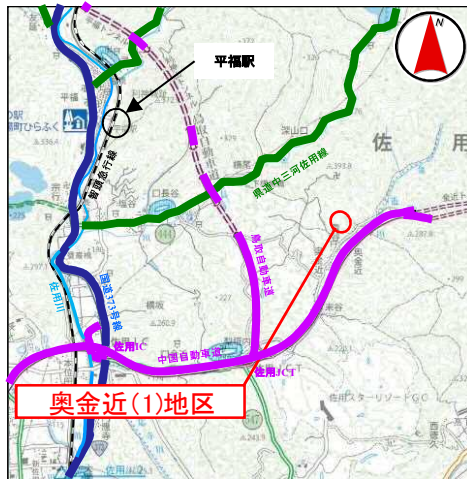
【箇所概要】

当地区は、がけ高18m、勾配38度の土砂災害特別警戒区域に保全人家がある急傾斜地である。当該斜面は荒廃が著しく、斜面崩壊の危険性の高い状態であるため、急傾斜地崩壊対策事業を行い、斜面崩壊から住民の生命を保全する。保全対象は、人家12戸、町道。

【位置図】



位置図



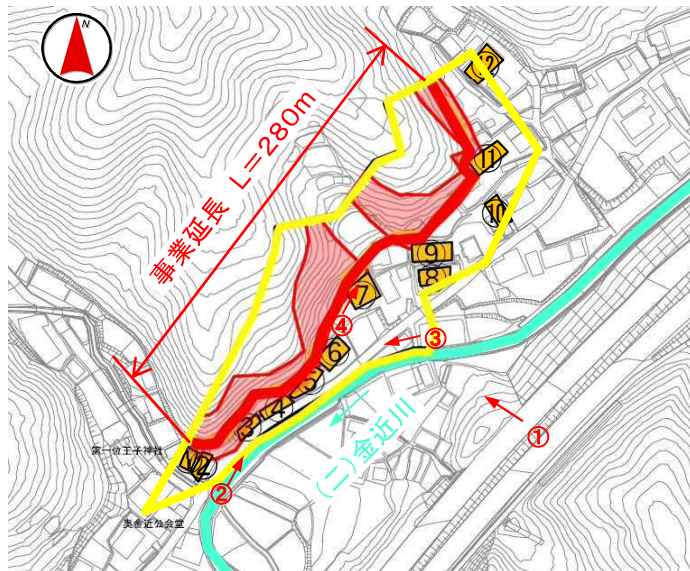
【計画概要】

全体事業費：280百万円
工期：R2～R4
延長・工種：擁壁工 L=280m


【全景】①



【平面図】



【標準断面図】



凡 例	
	事業実施箇所
	土砂災害警戒区域
	土砂災害特別警戒区域
	保全人家等

【斜面状況etc】



②保全対象の状況



③保全対象の状況



④斜面(人家裏)及び保全対象の状況