

なつくりさとのまえ
夏栗里ノ前地区 急傾斜地崩壊対策事業
 とよおか ひだか なつくり
兵庫県 豊岡市日高町夏栗

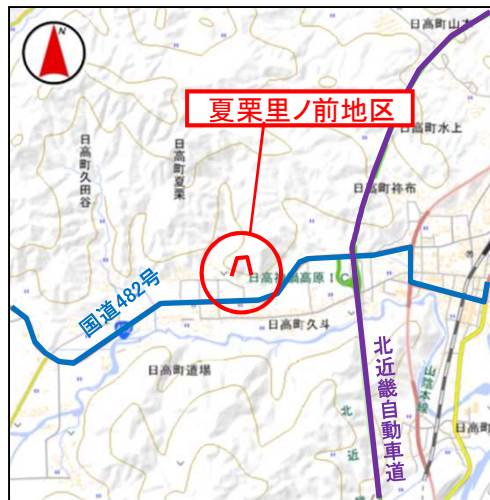
【箇所概要】

当地区はがけ高33m、勾配39度の土砂災害特別警戒区域に保全人家がある急傾斜地である。当該斜面は荒廃が著しく、斜面崩壊の危険性の高い状態であるため、急傾斜地崩壊対策事業を行い、斜面崩壊から住民の生命を守る。保全対象は、人家9戸、市道(避難路)。

【位置図】



位置図



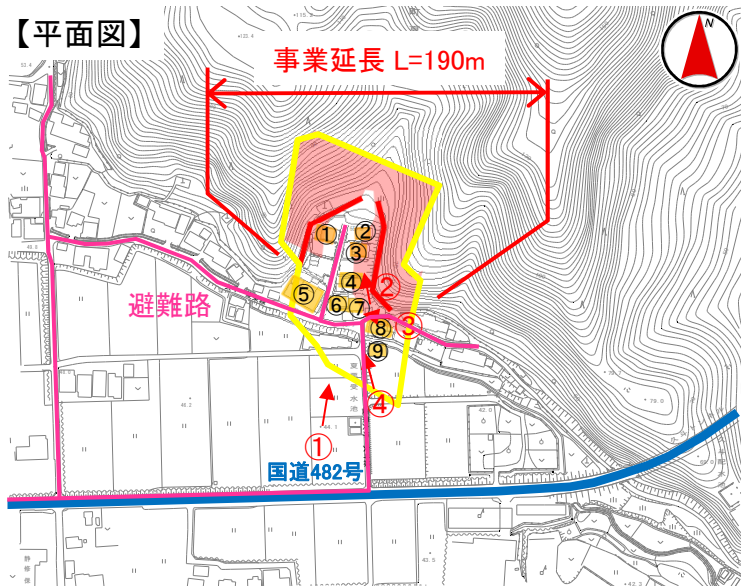
【計画概要】

全体事業費: 200百万円
 工期: R6~R10
 延長・工種: 擁壁工 L=190m

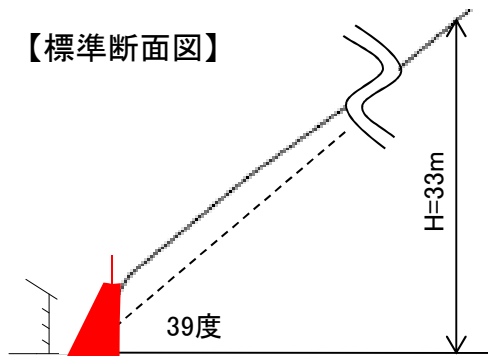
【全景】①



【平面図】



【標準断面図】



| 凡 例 | |
|---|------------|
| | 事業実施箇所 |
| | 土砂災害警戒区域 |
| | 土砂災害特別警戒区域 |
| | 保全人家等 |

【斜面状況etc】



②保全対象とがけの状況



③保全対象とがけの状況



④保全対象(人家)