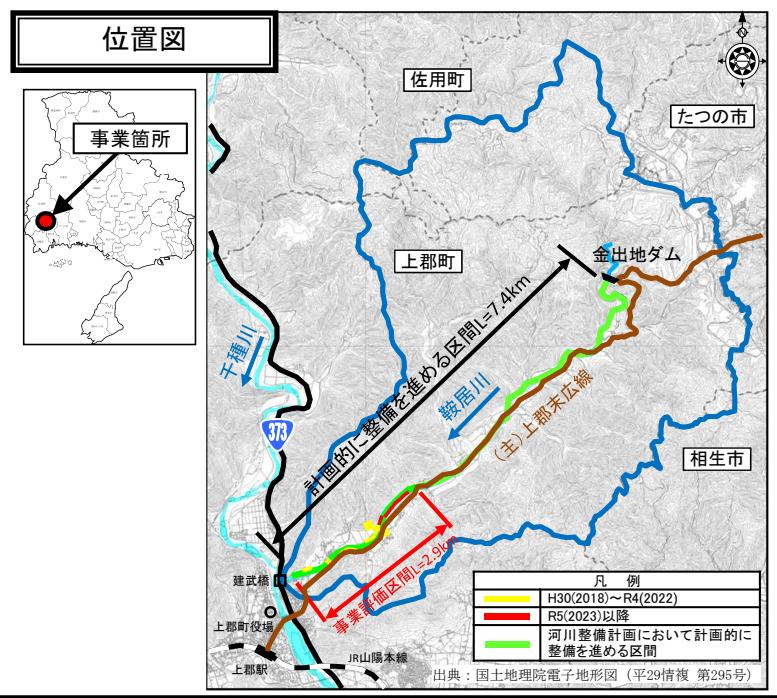


河川事業 二級河川千種川水系鞍居川（継続：再評価〔第1回〕）

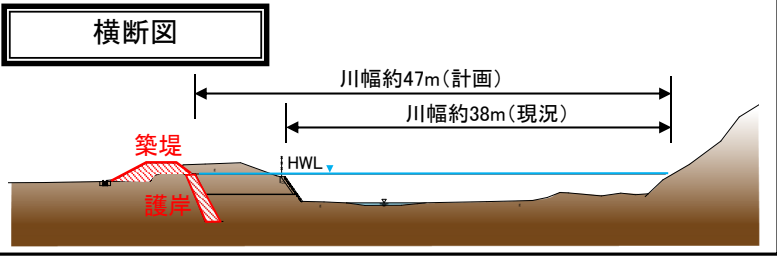


事業概要および進捗状況

工区	事業区間	整備内容	計画規模	今回評価時点	前回評価時点
千種川水系 鞍居川	赤穂郡上郡町 上郡 ～ 赤穂郡上郡町 尾長谷	河道掘削 0.2km 築堤 0.9km 護岸 1.6km 井堰撤去 1基	概ね 1/10	事業費	7.8億円
				残事業費	4.8億円
				進捗率	38%
				完了予定年度	R10

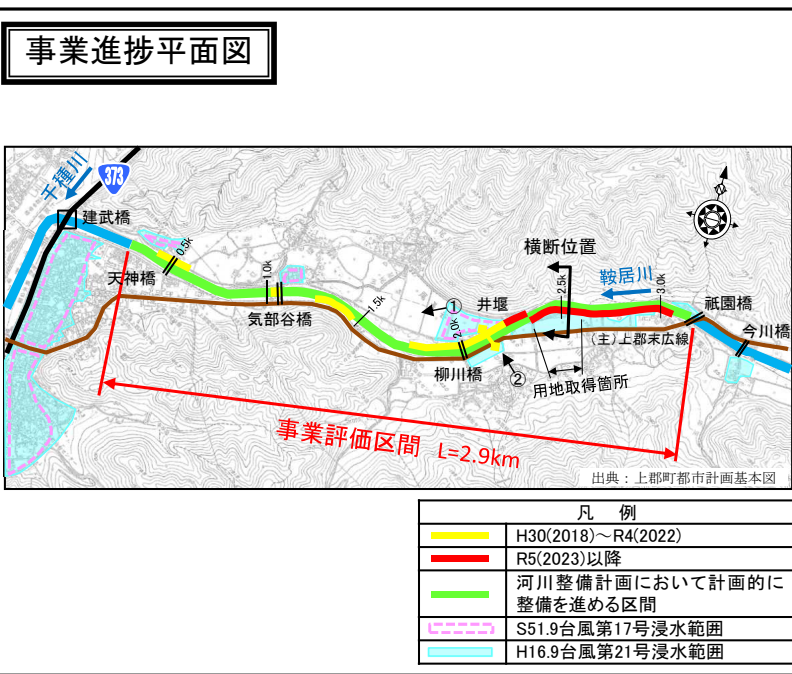
河川整備計画策定年度	H24年度
前回評価年度	H29年度
再評価年度	R4年度

河川整備計画に位置づけられた鞍居川の河川改修事業によるB/C	7.5
--------------------------------	-----




事業の目的、必要性・優先性

目的	千種川水系河川整備計画(H24.6)に基づき、平成16年台風21号と同規模の洪水に対し、浸水被害を軽減させる。
必要性 優先性	①目標流量350m ³ /s(金出地ダム建設後)に対し、現況流下能力は158m ³ /s(2.3k付近)であり、治水安全度が不足している。 ②昭和51年、平成16年の洪水により、浸水被害を受けており、早期の治水安全度向上が求められている。



現況写真



工程表

	H30	H31 (R1)	R2	R3	R4	R5	R6	R7	R8	R9	R10
測量・調査・設計	[Blue bar]										
用地補償			[Red bar]								
築堤・護岸	[Blue bar]		[Red bar]								
河道掘削			[Blue bar]			[Red bar]					
井堰		[Blue bar]			[Red bar]						

■ 前回計画
■ 実施・計画

進捗状況

	事業進捗状況・予定	整備効果
全体 (H25～R10)	<p>【事業費＝7.8億円】</p> <ul style="list-style-type: none"> 整備延長 2.9km 整備概要：河道掘削、築堤、護岸、井堰撤去1基 	<p>流下能力の向上 (平成16年台風21号と同規模の洪水に対し、浸水被害を軽減させる。)</p>
事業採択～再評価まで (H30～R4)	<p>【事業費＝3.0億円】</p> <ul style="list-style-type: none"> 河道掘削 0.2km 護岸 0.7km 井堰撤去 1基 	
今後予定 (R5～R10)	<p>【事業費＝4.8億円】</p> <ul style="list-style-type: none"> 築堤 0.9km 護岸 0.9km 	

再評価の経緯・結果

再評価に至る経緯等	<ul style="list-style-type: none"> 測量、詳細設計の結果、河床掘削で流下能力を確保しようとしていた区間において、河道拡幅が必要となるなど整備内容、事業費に変更が生じた。 また、上記変更に伴い用地交渉を行った結果、取得難航用地があり、交渉を継続する必要がある。 これらに伴い、完成予定をR10年度に延伸する。
再評価の結果	事業の必要性は事業採択時から変わっておらず、地域住民の安全安心な生活環境を確保するため、事業を継続する必要がある。