

こうじんやま  
**荒神山地区 急傾斜地崩壊対策事業**  
 こうべ ひがしなだ すみよしだい  
**兵庫県 神戸市東灘区住吉台**

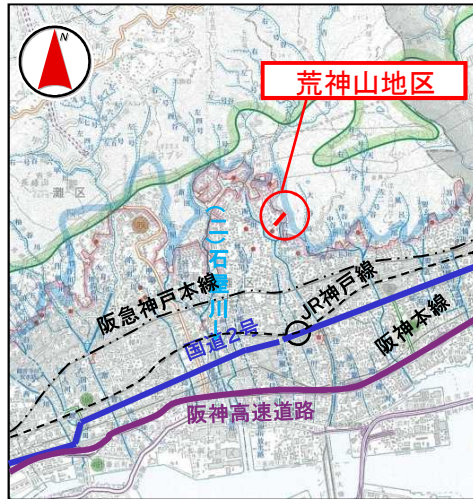
【箇所概要】

当地区はがけ高40m、勾配41度の急傾斜地である。当該斜面は荒廃が著しく、斜面崩壊の危険性の高い状態であるため、急傾斜地崩壊対策事業を行い、斜面崩壊から住民の生命を守る。保全対象は、人家48戸、市道。

【位置図】



位置図



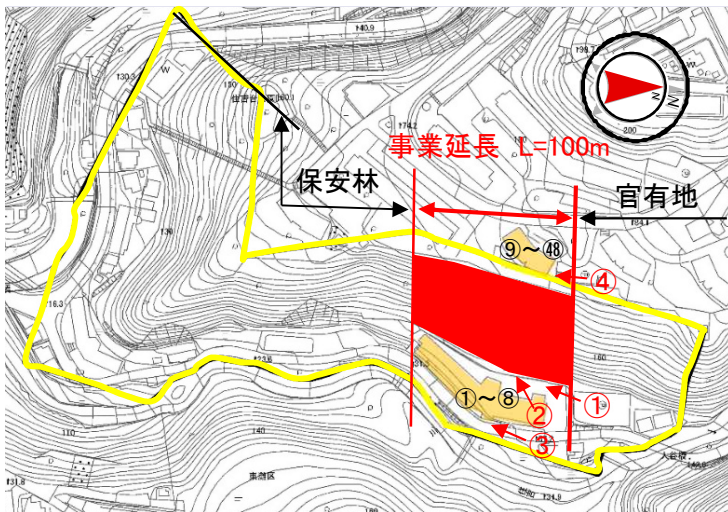
【計画概要】

全体事業費：370百万円  
 工期：R6～R10  
 延長・工種：法面工 L=100m

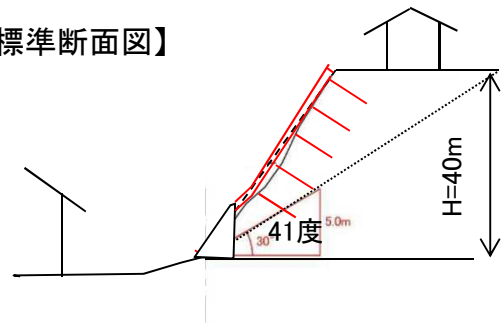
【全景】①



【平面図】



【標準断面図】



凡 例	
<span style="display:inline-block; width:20px; height:10px; background-color:red;"></span>	事業実施箇所
<span style="display:inline-block; width:20px; height:10px; border:1px solid yellow;"></span>	土砂災害警戒区域
<span style="display:inline-block; width:20px; height:10px; background-color:lightcoral;"></span>	土砂災害特別警戒区域
<span style="display:inline-block; width:20px; height:10px; background-color:orange;"></span>	保全人家等

【斜面状況etc】



②保全対象とがけの状況



③保全対象(人家)



④保全対象(人家)