

かしお
柏尾(1)地区 急傾斜地崩壊対策事業
 かんざき かみかわ かしお
兵庫県 神崎郡神河町柏尾

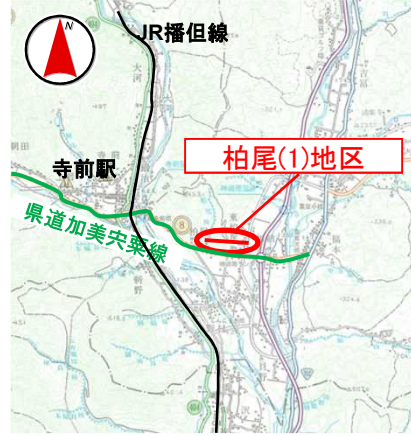
【箇所概要】

当地区はがけ高81m、勾配33度の急傾斜地である。当該斜面は荒廃が著しく、斜面崩壊の危険性の高い状態である為、急傾斜地崩壊対策事業を行い、斜面地崩壊から住民の生命を守る。保全対象は、人家6戸、県道加美宍粟線(緊急輸送道路)(避難路)。

【位置図】



位置図



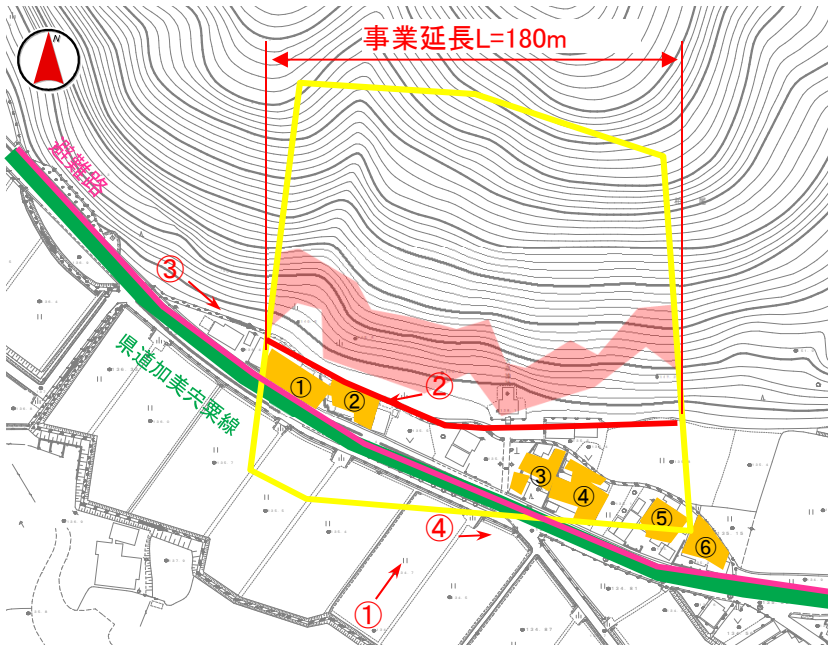
【計画概要】

全体事業費：190百万円
 工期：R6～R10
 延長・工種：擁壁工 L=180m

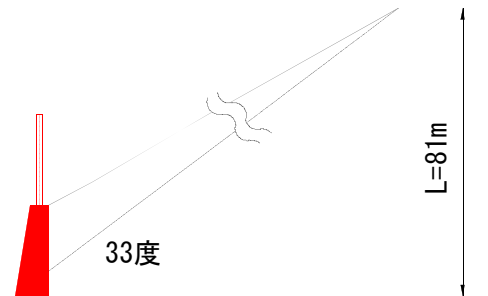
【全景】①



【平面図】



【標準断面図】



凡 例	
	事業実施箇所
	土砂災害警戒区域
	土砂災害特別警戒区域
	保全人家等

【斜面状況etc】



②保全対象とがけの状況



③保全対象とがけの状況



④保全対象(人家)