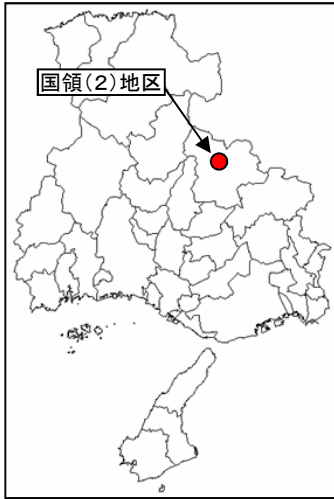


こくりょう  
**国領(2)地区 急傾斜地崩壊対策事業**

たんばし かすがちょう こくりょう  
**丹波市 春日町国領**

目的	急傾斜地(勾配40度、がけ高43m)の崩壊から人命・財産を守る
必要性	保全対象:人家10戸、市道
優先性	R区域未調査であるが、がけ直下に人家あり

**【位置図】**



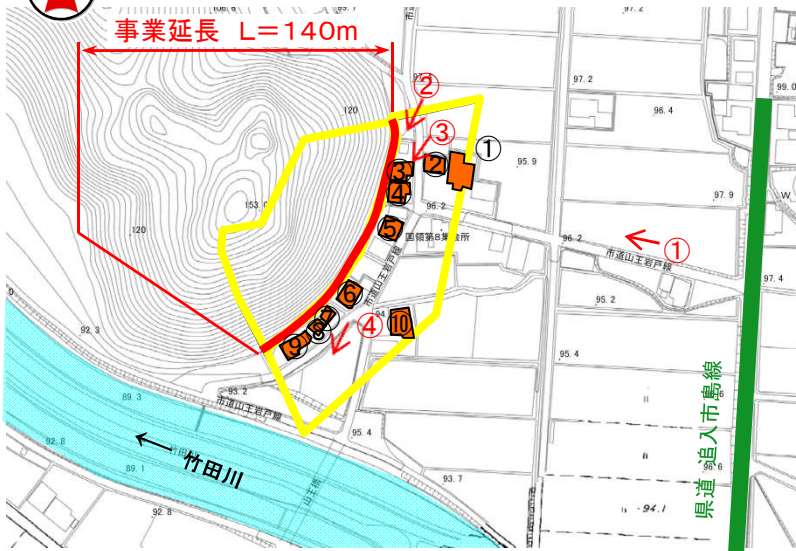
**位置図**



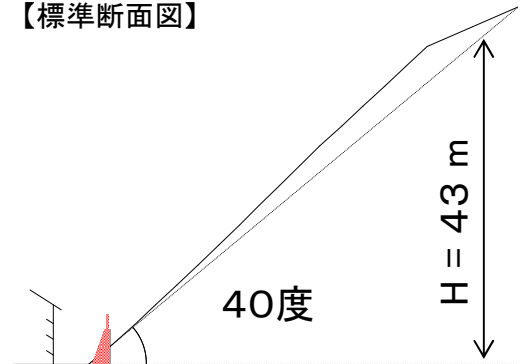
**【計画概要】**

全体事業費:120百万円  
 工期:H31~H33  
 延長・工種:擁壁工 L=140m

**【全景】①**



**【標準断面図】**



凡例	
<span style="display:inline-block; width:15px; height:15px; background-color:red;"></span>	事業実施箇所
<span style="display:inline-block; width:15px; height:15px; border:1px solid yellow;"></span>	土砂災害警戒区域
<span style="display:inline-block; width:15px; height:15px; background-color:orange;"></span>	保全人家等

**【斜面状況etc】**



②斜面状況(人家裏)



③保全対象とがけの状況



④保全対象 市道三王岩戸線