

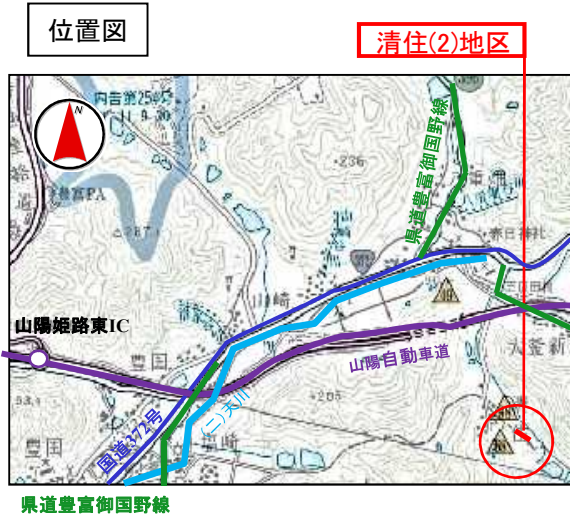
きよすみ
清住(2)地区 急傾斜地崩壊対策事業

ひめじし しきとうちようきよすみ
兵庫県 姫路市 飾東町清住

【箇所概要】

当地区はがけ高19m、勾配31度の急傾斜地である。当該斜面は荒廃が著しく、斜面崩壊の危険性の高い状態であるため、急傾斜地崩壊対策事業を行い、斜面崩壊から住民の生命を保全する。保全対象は、人家15戸、公民館、市道など。

【位置図】



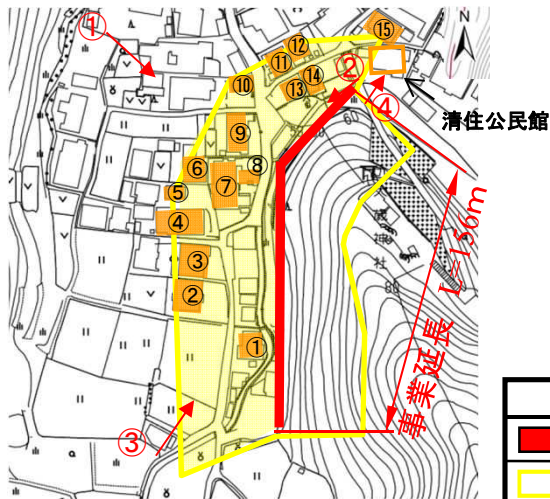
【計画概要】

全体事業費：110百万円
工期：H30～H32
延長・工種：擁壁工 L=156m

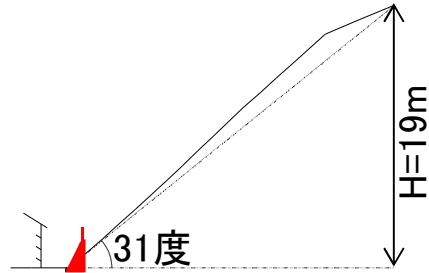
【全景】①



【平面図】



【標準断面図】



| 凡 例 | |
|---|----------|
| | 事業実施箇所 |
| | 土砂災害警戒区域 |
| | 保全人家等 |

【斜面状況etc】



②斜面状況(人家裏)



③保全対象



④保全対象(清住公民館)