

# 新規事業評価調書

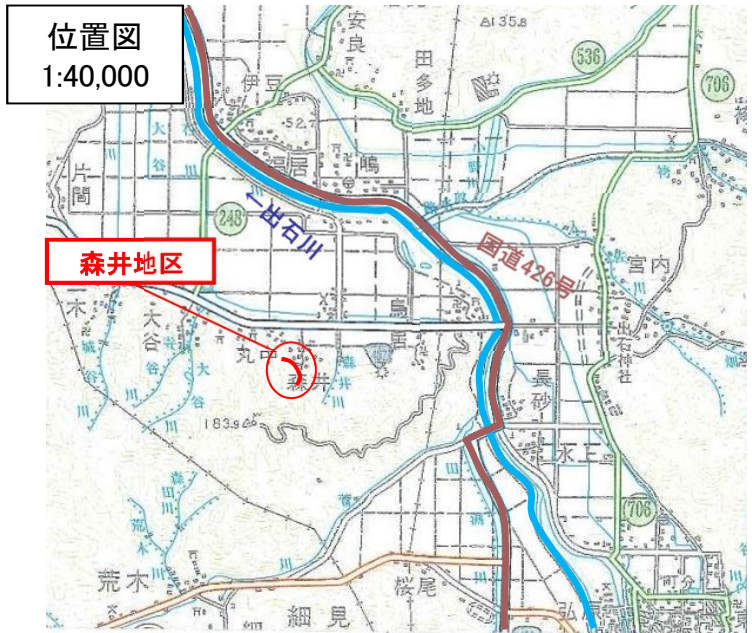
【県単独土砂災害対策事業】

森井地区

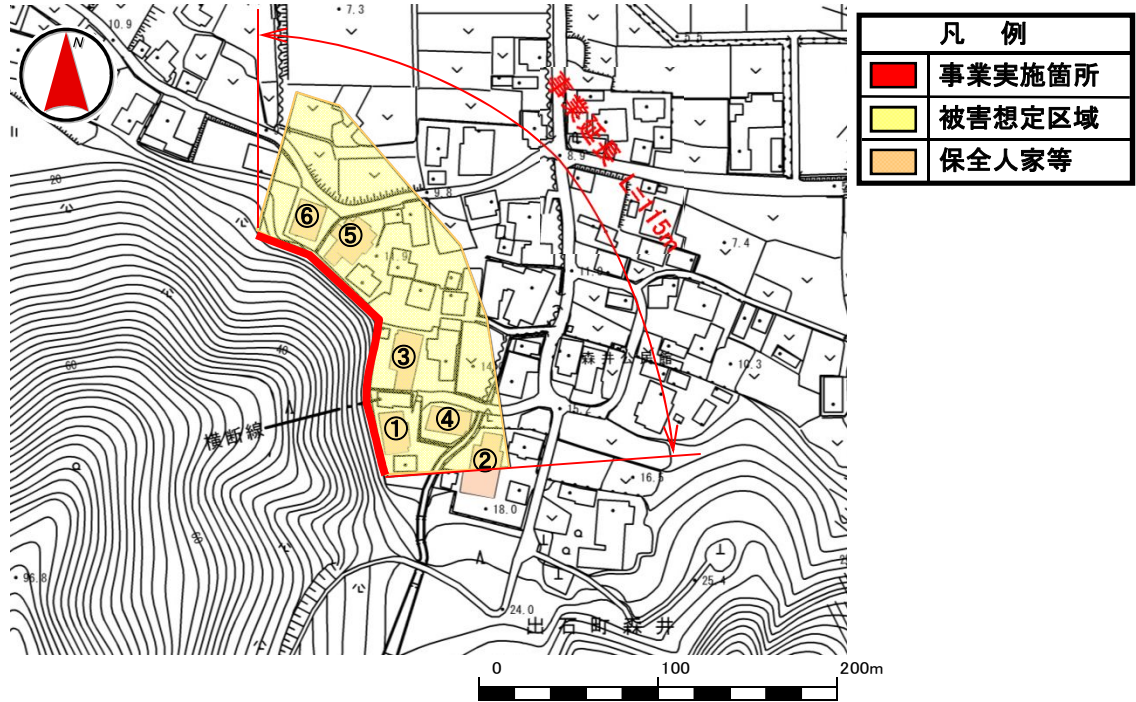
県土整備部  
土木局 砂防課

## 投資事業評価調書（新規）

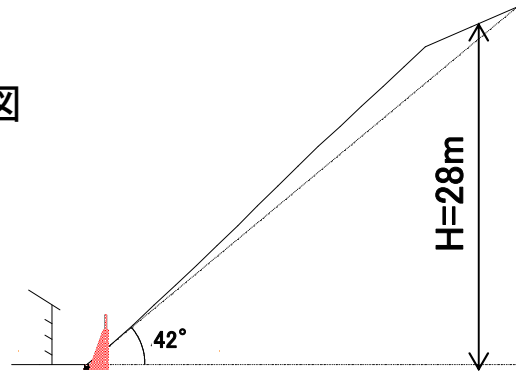
|  |  |                           |   |        |                |        |
|--|--|---------------------------|---|--------|----------------|--------|
| 部課室名   | 県土整備部土木局<br>砂防課  | 記入責任者職氏名<br>(担当者氏名)       | 砂防課長 高谷和彦<br>( 班長 肥田憲明 )  | 内線     | 4459<br>(4467) |        |
| 事業種目   | 事業名  | 事業区間                      | 総事業費  | 内用地補償費 | 着手予定年度         | 完了予定年度 |
| 急傾斜地崩壊対策事業   | 県単独土砂災害対策事業<br>もりい<br>森井地区   | 豊岡市<br>いずしちょうもりい<br>出石町森井 | 1.2億円   | —      | 平成28年度         | 平成30年度 |
| 事業目的   |  |                           | 事業内容  |        |                |        |
| <p>当地区は、斜面崩壊の危険性が高いことから、急傾斜地崩壊危険箇所となっており、斜面の下部には人家6戸、市道がある。</p> <p>そのため、地域の人命・財産を守り、安全・安心な暮らしを支えるために、「第2次山地防災・土砂災害対策5箇年計画(H26～H30)」に基づき、急傾斜地崩壊対策を実施する。</p> |  |                           | <p>擁壁工 延長115m<br/>高さ3.0m～6.0m</p> <p>【負担割合】<br/>県： 90.0%<br/>地 元： 10.0%</p> |        |                |        |
| 評価視点   | 評価結果の説明  |                           |   |        |                |        |
| (1) 必要性  | <p>① 森井地区にある急傾斜地崩壊危険箇所（豊岡市役所出石支所より北西へ約3.3km）である。</p> <p>② 斜面は荒廃しており、崩壊箇所も認められ、危険な状態である。</p> <p>③ がけ直下に多くの人家が連たんしており、土砂災害の危険性が高い。</p> |                           |   |        |                |        |
| (2) 有効性・効率性<br>(執行環境状況)  | <p>① 警戒避難体制の整備に加え、ハード整備により土砂災害対策の充実を図り、地域の安全・安心な暮らしの確保に大きな効果がある。</p> <p>② 地元要望が強く、工事に対する地元の理解が得られていることから、円滑な事業の執行が可能である。</p>         |                           |   |        |                |        |
| (3) 環境適合性  | ① 擁壁の施工にあたり、切土面を最小限にとどめ、周辺環境との調和に努める。  |                           |   |        |                |        |
| (4) 優先性  | ① 保全対象には人家6戸、市道がある。また、斜面には崩壊跡がみられ荒廃が進行していることから、早期事業着手を図る。  |                           |   |        |                |        |



【平面図】



横断図



|     |      |
|-----|------|
| 箇所名 | 森井地区 |
|-----|------|