

新規事業評価調書

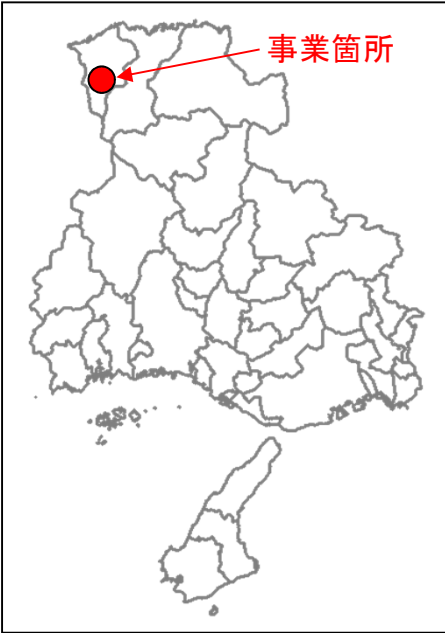
【急傾斜地崩壊対策事業】

塩山(1)地区

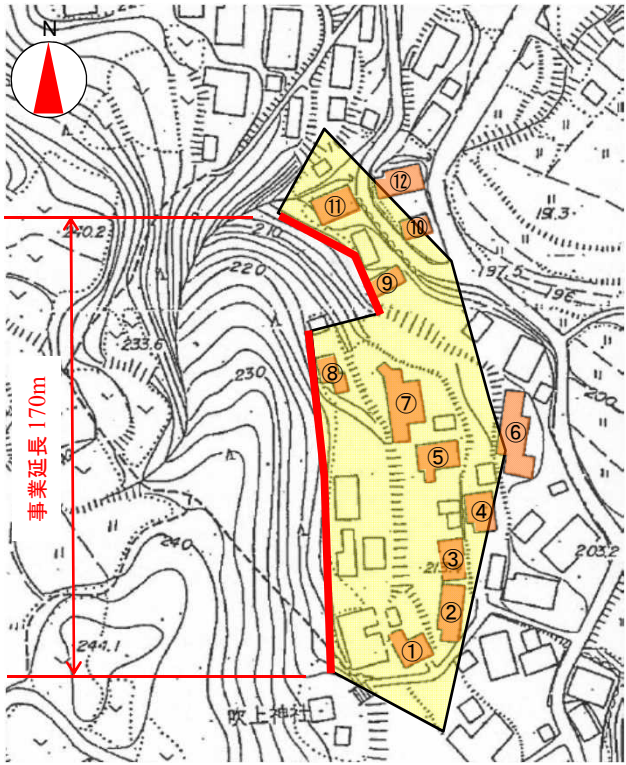
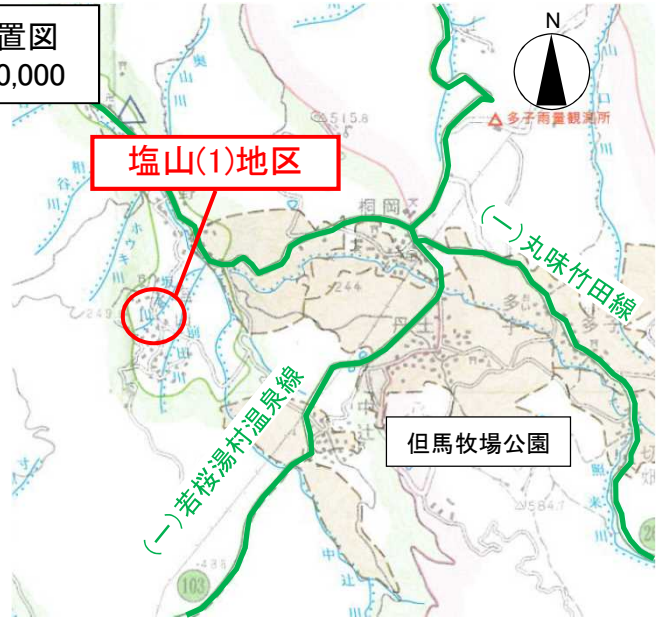
県土整備部
土木局 砂防課

投資事業評価調書（新規）

部課室名	県土整備部土木局 砂防課	記入責任者職氏名 (担当者氏名)	砂防課長 市川和幸 (主幹 肥田憲明)	内線	4459 (4467)	
事業種目	事業名	事業区間	総事業費	内用地補償費	着手予定年度	完了予定年度
急傾斜地崩壊対策事業	急傾斜地崩壊対策 しおやま 塩山(1)地区	美方郡 しおやま 新温泉町塩山	1.0億円	—	平成27年度	平成29年度
事業目的			事業内容			
<p>当地区は、斜面崩壊の危険性が高いことから、急傾斜地崩壊危険箇所となっており、斜面の下部には人家12戸、河川、町道などがある。</p> <p>そのため、地域の人命・財産を守り、安全・安心な暮らしを支えるために、「第2次山地防災・土砂災害対策5箇年計画(H26～H30)」に基づき、急傾斜地崩壊対策を実施する。</p>			<p>擁壁工 延長170m 高さ3.0m～6.0m</p> <p>[負担割合] 国・県：各45.0% 地 元： 10.0%</p>			
評価視点	評価結果の説明					
(1) 必要性	<p>①塩山地区にある急傾斜地崩壊危険箇所（湯村温泉より南西へ約3.8km）である。</p> <p>②斜面は荒廃しており、崩壊箇所も認められ、危険な状態である。</p> <p>③がけ直下及び上部に多くの人家が連たんしており、土砂災害の危険性が高い。</p>					
(2) 有効性・効率性 (執行環境状況)	<p>①警戒避難体制の整備に加え、ハード整備により土砂災害対策の充実を図り、地域の安全・安心な暮らしの確保に大きな効果がある。</p> <p>②地元要望が強く、工事に対する地元の理解が得られていることから、円滑な事業の執行が可能である。</p>					
(3) 環境適合性	<p>①斜面の改変を最小限にとどめ、既存木を可能な限り残し、周辺環境との調和に努める。</p>					
(4) 優先性	<p>①保全対象には人家12戸があるほか、坂本川、町道などがある。また、斜面には崩壊跡がみられ荒廃が進行していることから、早期事業着手を図る。</p>					



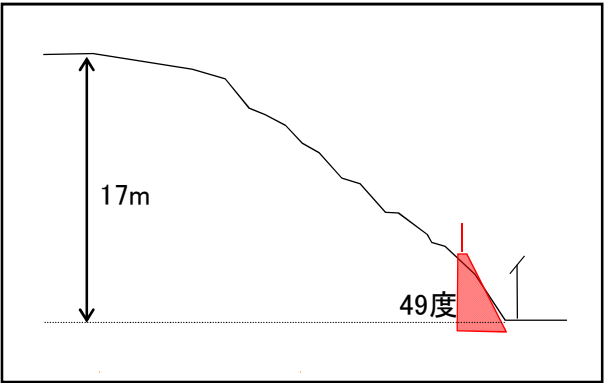
位置図
1:50,000



凡 例	
	事業実施箇所
	被害想定区域
	保全人家等



横断図



箇所名	塩山(1)地区
-----	---------